

# Katalog LAG-ova

Odobrene Lokalne akcijske grupe (LAG-ovi) u Republici Hrvatskoj

*LAGs Catalogue – Approved Local Action Groups (LAGs) in the Republic of Croatia*



OVA PUBLIKACIJA SUFINANCIRANA JE SREDSTVIMA EUROPSKE UNIJE  
Europski poljoprivredni fond za ruralni razvoj



Podmjera 20.2. „Podrška za osnivanje i upravljanje Nacionalne ruralne mreže“, unutar mjere 20 „Tehnička pomoć“



PROGRAM RURALNOG RAZVOJA

Udio u sufinanciranom dijelu: 85% EU, 15% RH

Europski poljoprivredni fond za ruralni razvoj: Europa ulaže u ruralna područja

*Publication co-financed from the European Union fund: European Agricultural Fund for Rural Development under the Sub-measure 20.2 „Support for the setting-up and operating of the National Rural Network“, Measure 20 „Technical Assistance“ of the Rural Development Programme of the Republic of Croatia for the Period 2014.-2020.*

*Share in the co-financed part: 85% European Union, 15% Republic of Croatia  
European Agricultural Fund for Rural Development: Europe investing in rural areas*



[www.lmh.hr](http://www.lmh.hr)

Katalog LAG-ova - Odobrene Lokalne akcijske grupe (LAG-ovi) u Republici Hrvatskoj  
*LAGs Catalogue - Approved Local Action Groups (LAGs) in the Republic of Croatia*

**Urednik/Editor:** Bojana Markotić Krstinić

**Nakladnik/Publisher:** LEADER mreža Hrvatske, Kurilovac 1, 47280 Ozalj

**Za nakladnika/For Publisher:** Milan Medić

**Tehnički urednici/Technical editors:** Marsela Rajković Matešić, Marija Roglić

**Karta i ilustracije/Map and illustrations:** Marko Jukić

**Grafičko oblikovanje i tisak/Graphic design and print:** LAV promocija d.o.o., Zagreb

**Broj stranica/Number of pages:** 62

**Naklada/Edition:** 350

**Tiskano u Republici Hrvatskoj/Printed in the Republic of Croatia**

Ozalj, 2018.

**Autorsko pravo/Copyright:** LEADER mreža Hrvatske

ISBN 978-953-48430-0-0

Sadržaj ove publikacije isključiva je odgovornost LEADER mreže Hrvatske i ni na koji način ne može se smatrati da odražava stavove Europske unije i Ministarstva poljoprivrede Republike Hrvatske, Uprave za ruralni razvoj. Europska unija i Ministarstvo poljoprivrede Republike Hrvatske, Uprava za ruralni razvoj ne prihvaćaju nikakvu odgovornost za informacije koje ista sadrži.

*The content of this publication is the sole responsibility of the LEADER Network Croatia and in any circumstances can it be considered to reflect the views of the European Union and the Ministry of Agriculture of the Republic of Croatia, the Directorate for Rural Development. European Union and the Ministry of Agriculture of the Republic of Croatia, the Directorate for Rural Development do not accept any responsibility for use that may be made of the information it contains.*

# Katalog LAG-ova

*LAGs Catalogue*

# Uvod

Poštovani čitatelji!

LEADER pristup u politici ruralnog razvoja Republike Hrvatske prvi put se uvodi 2013. godine kroz IPARD program. Tijekom provedbe IPARD-a, objavljena su 2 natječaja za Mjeru 202 (LEADER). Odabrana su 42 lokalne akcijske grupe (LAG-a) koji su pokrivali oko 69% nacionalnog teritorija i uključivali 34% svih stanovnika Hrvatske. Putem IPARD programa sufinancirane su aktivnosti LAG-ova vezano uz jačanje kapaciteta i animaciju, ali LAG-ovi nisu mogli provoditi projekte za realizaciju svojih lokalnih razvojnih strategija.

U novom programskom razdoblju započela je potpuna implementacija LEADER/CLLD-a. Prošlo je više od dvije godine otkako su odabrane lokalne akcijske grupe za provedbu lokalnih razvojnih strategija u okviru Mjere 19, Programa ruralnog razvoja Republike Hrvatske za razdoblje 2014.-2020. Republika Hrvatska danas ima 54 Lokalne akcijske grupe u javnosti poznate kao LAG-ovi ili lokalna razvojna partnerstva predstavnika gospodarske, civilne i javne interesne skupine odnosno sektora. Strategije koje su LAG-ovi razvili pokrivaju 51.047,08 km<sup>2</sup> ili 90,2% kopnenog nacionalnog teritorija i uključuju 2.440.915 stanovnika odnosno 56,97% ukupnog broja stanovnika Republike Hrvatske (prema Popisu stanovništva iz 2011. godine). U LAG-ovima aktivno djeluju lokalni razvojni dionici s područja 6.165 naselja (91,05% ukupnog broja naselja) koja administrativno pripadaju 108 gradova i 403 općine (85,04% ukupnog broja gradova i 94,16% ukupnog broja općina) odnosno 511 jedinica lokalne samouprave (92,07% ukupnog broja jedinica lokalne samouprave) Republike Hrvatske, što jasno dokazuje veličinu razvojnog potencijala ovih prostora.

Stanovnici ruralnih područja prepoznali su vrijednost dostupnih resursa u svojim područjima i postavili ciljeve koje žele postići koristeći se tim resursima. Od samog početka djelovanja LAG-ova razvidno je njihovo značajno sudjelovanje u aktivnostima usmjerenim na održivo korištenje lokalnih resursa i jačanje potencijala područja obuhvaćenih strategijama. LAG-ovi su posebno duboko angažirani u njegovanju tradicije, razvoju turističkih usluga i promicanju načela održivog razvoja. To dokazuju brojne inicijative koje su poduzele pojedine lokalne akcijske grupe, posebice kao dio projekata suradnje često financiranih i drugim ESI fondovima. Aktivnostima realizacije svojih razvojnih strategija lokalna partnerstva jačaju osjećaj pripadnosti lokalnoj zajednici među ruralnim stanovništvom i doprinose uključivanju osjetljivih skupina društva. LAG-ovi su lokalno dostupni i otvoreni u pružanju savjetovanja te jačanju kapaciteta ljudskih resursa uz primjenu načela održivog razvoja i zaštite okoliša. Značaj LAG-ova očituje se prvenstveno u inovativnim pristupima koordinaciji i razvojnoj potpori ruralnim zajednicama na lokalnoj, nacionalnoj i međunarodnoj razini.

U provedbi LEADER/CLLD-a dodatnu potporu LAG-ovima pruža nacionalna Mreža za ruralni razvoj Ministarstva poljoprivrede Republike Hrvatske, čije se aktivnosti provode putem Mjere 20, podmjere 20.2 Programa ruralnog razvoja. Nacionalna Mreža za ruralni razvoj, u suradnji s LAG-ovima, pruža informacijsko-komunikacijsku platformu svim razvojnim dionicima ruralnih područja Republike Hrvatske.

Lokalne akcijske grupe Republike Hrvatske su od 2012. godine organizirane i u nacionalnu nevladinu organizaciju: LEADER mrežu Hrvatske. Od osnivanja do danas, LEADER mreža Hrvatske postala je referentna organizacija za provedbu politike programiranja i implementacije LEADER/CLLD pristupa razvoju lokalnih područja koja, u suradnji s Ministarstvom poljoprivrede i Agencijom za plaćanja u poljoprivredi, ribarstvu i ruralnom razvoju, pruža koordinaciju i svakodnevnu tehničku potporu LAG-ovima i njihovim razvojnim dionicima u kreiranju i provedbi lokalnih razvojnih strategija i decentraliziranog pristupa lokalnom razvoju, u cjelini.

U svrhu daljnjeg jačanja međusobne suradnje i razvoja partnerskih projekata LAG-ova na nacionalnoj i međunarodnoj razini, LEADER mreža Hrvatske, u suradnji s nacionalnom Mrežom za ruralni razvoj Ministarstva poljoprivrede, izradila je ovaj Katalog LAG-ova koji sadrži osnovne podatke o svakom odabranom LAG-u. Nadamo se da će ova publikacija, izrađena na hrvatskom i engleskom jeziku, doprinijeti promicanju lokalnih akcijskih grupa u Hrvatskoj i inozemstvu te olakšati uspostavu dugoročnih razvojnih partnerstva LAG-ova i drugih razvojnih dionika.

# Introduction

Dear Readers!

The LEADER approach in Croatia's rural development policy was introduced, 2013., through the IPARD programme for the first time. During the implementation of IPARD, 2 calls for Measure 202 (LEADER) were published. 42 Local Action Groups (LAGs) were selected within IPARD and the selected LAGs cover about 69 % of the national territory and 34% of all citizens of Croatia. Through the IPARD program, LAGs activities related to capacity building and animation were co-financed, but LAGs could not implement projects from their local development strategies.

In the new programming period, a complete implementation of LEADER / CLLD began. More than two years have passed since the Local Action Groups for the implementation of the Local Development Strategies under Measure 19 of the Croatian Rural Development Program for the period 2014-2020 have been selected. The Republic of Croatia currently has 54 Local Action Groups in the public known as LAGs or local development partnerships of representatives of the economic, civil and public interest groups or sectors. The strategies developed by the LAGs cover 51.047,08 km<sup>2</sup> or 90,2% of the national territory and include 2.440.915 inhabitants or 56,97% of the total population of the Republic of Croatia (according to the Population Census 2011). Local development stakeholders from the area of 6.165 settlements (91,05% of the total number of settlements) are active in LAGs, which are administratively belonging to 108 towns and 403 municipalities (85,04% of the total number of towns and 94,16% of the total number of municipalities) or 511 local self-government units (92,07% of the total number of local self-government units) of the Republic of Croatia, which clearly demonstrates the size of the development potential of these areas.

Residents of rural areas have recognized the value of available resources in their areas and set the goals they want to achieve by using these resources. From the very beginning of LAGs operations, their significant involvement in activities aimed on the sustainable use of local resources and the strengthening of the potential of the areas covered by the strategies is visible. The LAGs are especially deeply engaged in fostering tradition, developing tourism services and promoting the principles of sustainable development. It is proven by numerous initiatives taken by respective LAGs, in particular as part of cooperation projects often funded by other ESI funds. Through the implementation of their development strategies, local partnerships strengthen the sense of belonging to the local community among the rural population and contribute to the inclusion of vulnerable groups of society. LAGs are locally accessible and open to providing counseling and capacity building for human resources, applying the principles of sustainable development and environmental protection. The importance of LAGs is manifested primarily in innovative approaches to coordination and development support to rural communities at local, national and international levels.

In implementing the LEADER / CLLD, additional support to the LAGs is provided by the National Rural Network (NRN) of the Ministry of Agriculture of the Republic of Croatia, whose activities are implemented through Measure 20, sub-measure 20.2 of the Rural Development Program. The National Rural Network, in cooperation with LAGs, provides an information and communication platform to all development stakeholders in rural areas of the Republic of Croatia.

Since 2012., local action groups of the Republic of Croatia have been organized in the national non-governmental organization: LEADER Network Croatia. Since its inception, the LEADER Network Croatia has become a reference organization for implementing the policy of programming and implementation of the LEADER / CLLD approach to the development of local areas which, in cooperation with the Ministry of Agriculture and the Paying Agency for Agriculture, Fisheries and Rural Development, provides coordination and daily technical support to LAGs and their development stakeholders in the design and implementation of local development strategies and a decentralized approach to local development, as a whole.

In order to further strengthen mutual cooperation and development of LAGs partnership projects at the national and international level, the LEADER Network Croatia, in cooperation with the National Rural Network of the Ministry of Agriculture, has produced this Catalog of LAGs containing basic information about each selected LAG. We hope that this publication, produced in Croatian and English, will contribute to the promotion of local action groups in Croatia and abroad and facilitate the establishment of long-term development partnerships of LAGs and other development stakeholders.



# Sadržaj

## Content

Odobreni za provedbu LEADER/CLLD .....	08
Adrijon .....	09
Baranja .....	10
Bilogora - Papuk .....	11
Bosutski niz .....	12
Brač .....	13
Bura .....	14
Cetinska krajina .....	15
Frankopan .....	16
Gorski kotar .....	17
Istočna Istra .....	18
Izvor .....	19
Južna Istra .....	20
Karašica .....	21
Krka .....	22
Kvarnerski otoci .....	23
Laura .....	24
Lika .....	25
Mareta .....	26

Marinianis .....	27	Srijem .....	46
Međimurski doli i brezi .....	28	Strossmayer .....	47
Mentorides .....	29	Škoji .....	48
More 249 .....	30	Šumanovci .....	49
Moslavina .....	31	Terra liburna .....	50
Mura-Drava .....	32	Una .....	51
Neretva .....	33	Vallis Colapis .....	52
Papuk .....	34	Vinodol .....	53
Petrova Gora .....	35	Virovitički prsten .....	54
Podravina .....	36	Vuka - Dunav .....	55
Posavina .....	37	Zagora .....	56
Prigorje .....	38	Zagorje - Sutla .....	57
Prigorje - Zagorje .....	39	Zapadna Slavonija .....	58
Sava .....	40	Zeleni brezi .....	59
Sjeverna Bilogora .....	41	Zeleni trokut .....	60
Sjeverna Istra .....	42	Zrinska Gora - Turopolje .....	61
Sjeverozapad .....	43	5 .....	62
Slavonska ravnica .....	44		
Središnja Istra .....	45		





# Odobrene Lokalne akcijske grupe (LAG-ovi) u Republici Hrvatskoj u programskom razdoblju 2014.-2020.

*Approved Local Action Groups (LAGs) in the Republic of  
Croatia in the 2014-2020 programming period*



## Kontakti/Contacts

**Adresa sjedišta/Registered office address:**  
Hrvatskih branitelja 31, 21255 Zadvarje

**Telefon/Telephone:**  
+385 (0)21 411 960

**Fax:**  
+385 (0)21 411 960

**Gsm:**  
+385 (0)99 4369 422

**E-pošta/E-mail:**  
info@lag-adrion.hr

**Mrežna stranica/Website:**  
www.lag-adrion.hr

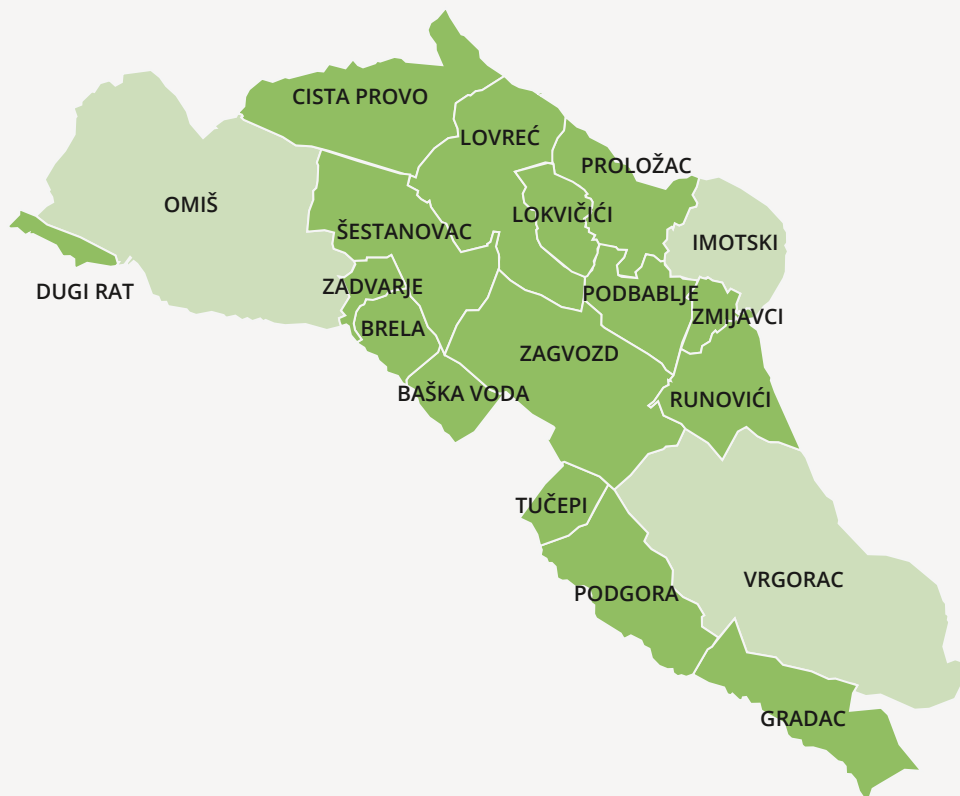
**Kontakt osoba/Contact person:**  
Dragica Vranješ

## Osnovne informacije o području LAG-a/LAG territorial coverage:

**Broj jedinica lokalne samouprave/Number of local self-government units:**  
19

**Grad/Town:**  
Vrgorac, Omiš, Imotski

**Općine/Municipalities:**  
Brela, Baška Voda, Tučepi, Podgora, Gradac, Zadvarje, Zagvozd, Šestanovac, Dugi Rat, Cista Provo, Lovreć, Lokvičići, Proložac, Podbablje, Zmijavci i Runovići



**Površina**  
/Surface Area (km<sup>2</sup>):  
**1.481,34**



**Broj stanovnika**  
/Population:  
**72.774**



## Kontakti/Contacts

**Adresa sjedišta/Registered office address:**  
Imre Nagya 2c, 31300 Beli Manastir

**Telefon/Telephone:**  
+385 (0)31 333 813

**Gsm:**  
+385 (0)98 282 448

**E-pošta/E-mail:**  
lag.baranja@gmail.com

**Mrežna stranica/Website:**  
www.lag-baranja.hr

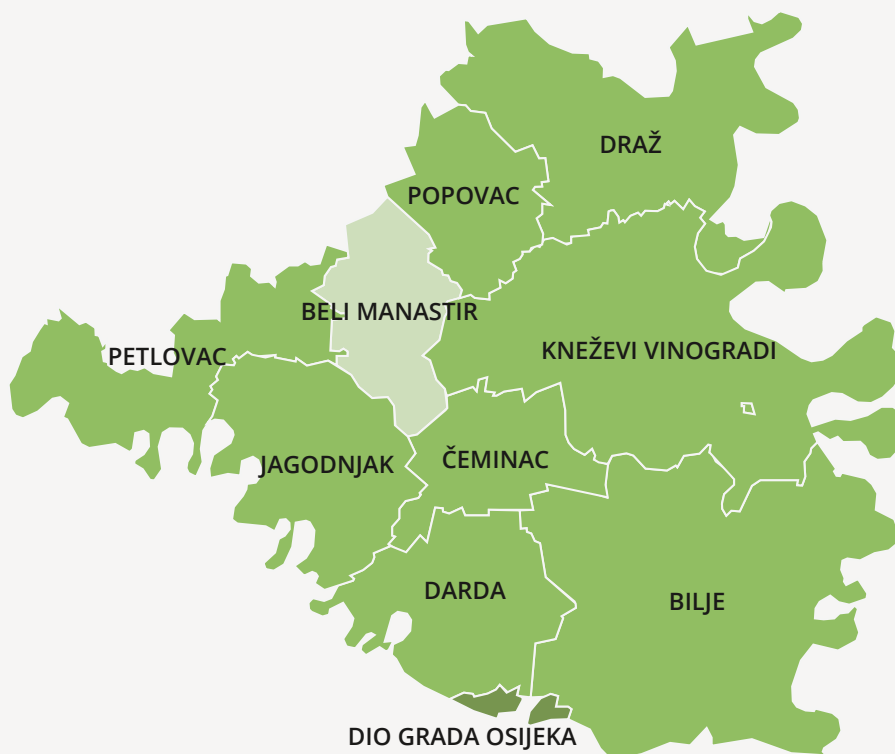
**Kontakt osoba/Contact person:**  
Lidija Dabić

## Osnovne informacije o području LAG-a/LAG teritorial coverage:

**Broj jedinica lokalne samouprave/Number of local self-government units:**  
10

**Grad/Town:**  
Beli Manastir, Osijek (naselja/settlements: Podravlje i Tvrđavica)

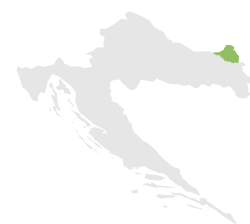
**Općine/Municipalities:**  
Bilje, Čeminac, Darda, Draž, Jagodnjak, Kneževi Vinogradi, Petlovac, Popovac



**Površina**  
/Surface Area (km<sup>2</sup>):  
**1.154,00**



**Broj stanovnika**  
/Population:  
**40.355**



## Kontakti/Contacts

### Adresa sjedišta/Registered office address:

Trg bana Josipa Jelačića 1,  
43290 Grubišno Polje

### Gsm:

+385 (0)91 4481 212

### E-pošta/E-mail:

lag.bilogora.papuk@gmail.com

### Mrežna stranica/Website:

www.lag-bilogora-papuk.hr

### Kontakt osoba/Contact person:

Dijana Turniški

## Osnovne informacije o području LAG-a/LAG teritorial coverage:

### Broj jedinica lokalne samouprave/Number of local self-government units:

6

### Grad/Town:

Grubišno Polje, Daruvar

### Općine/Municipalities:

Sirač, Đulovac, Dežanovac, Končanica



Površina  
/Surface Area (km<sup>2</sup>):

848,30



Broj stanovnika  
/Population:

28.649



## Kontakti/Contacts

**Adresa sjedišta/Registered office address:**  
Trg kralja Tomislava 6, 32245 Nijemci

**Telefon/Telephone:**  
+385 (0)32 280 087

**Gsm:**  
+385 (0)97 6532 378  
+385 (0)98 579 498

**E-pošta/E-mail:**  
lag.bosutski.niz@gmail.com

**Mrežna stranica/Website:**  
www.lag-bosutskiniz.hr

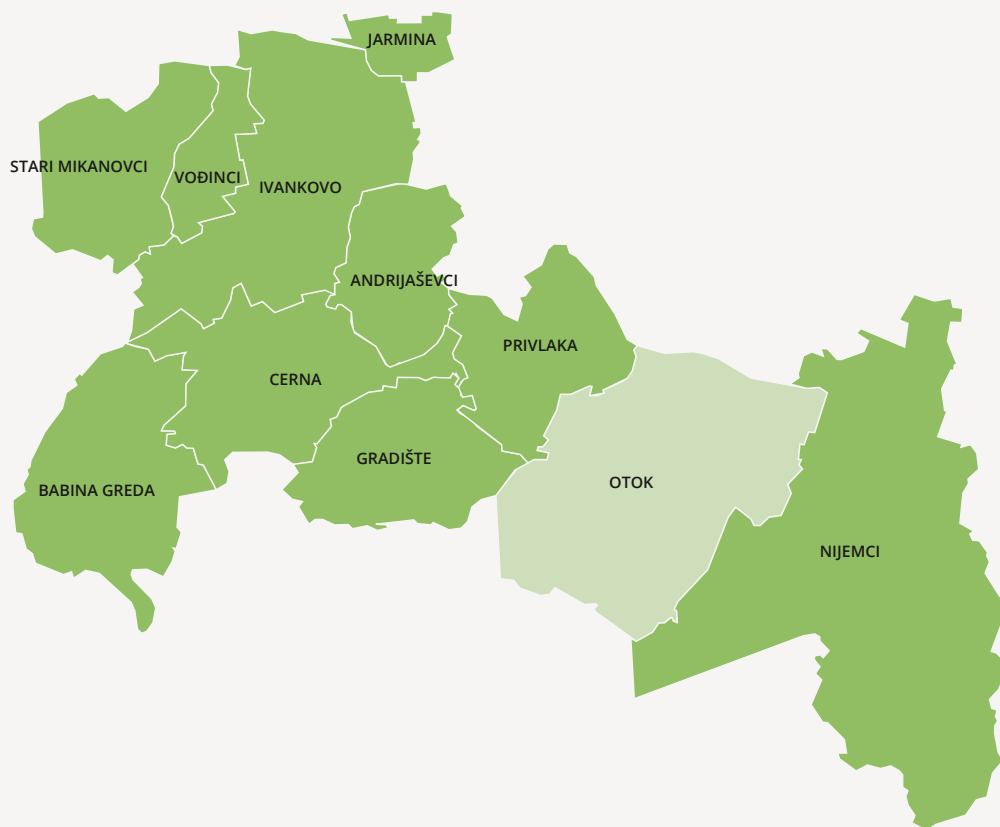
**Kontakt osobe/Contact persons:**  
Josipa Rosandić Perić, Ivan Plavšić


## Osnovne informacije o području LAG-a/LAG teritorial coverage:


**Broj jedinica lokalne samouprave/Number of local self-government units:**  
11

**Grad/Town:**  
Otok

**Općine/Municipalities:**  
Andrijaševci, Babina Greda, Cerna, Gradište, Ivankovo, Jarmina, Nijemci, Privlaka, Stari Mikanovci, Vođinci



 **Površina**  
/Surface Area (km<sup>2</sup>):  
**850,50**

 **Broj stanovnika**  
/Population:  
**44.403**



## Kontakti/Contacts

**Adresa sjedišta/Registered office address:**  
Žedno drage 37, 21400 Supetar

**Telefon/Telephone:**  
+385 (0)21 677 393

**Gsm:**  
+385 (0)91 586 7235

**E-pošta/E-mail:**  
lag.brac@gmail.com  
voditelj.lagbrac@gmail.com

**Mrežna stranica/Website:**  
www.lagbrac.hr

**Kontakt osoba/Contact person:**  
Vanja Purić

## Osnovne informacije o području LAG-a/LAG territorial coverage:

**Broj jedinica lokalne samouprave/Number of local self-government units:**  
8

**Grad/Town:**  
Supetar

**Općine/Municipalities:**  
Bol, Milna, Nerežišća, Postira, Pučišća, Selca, Sutivan



**Površina**  
/Surface Area (km<sup>2</sup>):  
**395,40**



**Broj stanovnika**  
/Population:  
**13.956**



## Kontakti/Contacts

**Adresa sjedišta/Registered office address:**  
P. Zoranića 61, 23243 Jasenice, Maslenica

**Telefon/Telephone:**  
+385 (0)23 655 703

**Fax:**  
+385 (0)23 655 131

**Gsm:**  
+385 (0)95 549 6476  
+385 (0)99 4735 341

**E-pošta/E-mail:**  
info@lagbura.hr

**Mrežna stranica/Website:**  
www.lagbura.hr

**Kontakt osobe/Contact persons:**  
Ana Škara, Vladimir Dedić

## Osnovne informacije o području LAG-a/LAG teritorial coverage:

**Broj jedinica lokalne samouprave/Number of local self-government units:**  
9

**Grad/Town:**  
Obrovac

**Općine/Municipalities:**  
Starigrad, Jasenice, Novigrad, Posedarje, Poličnik, Ražanac, Zemunik Donji, Vrsi



**Površina**  
/Surface Area (km<sup>2</sup>):  
**1.015,60**



**Broj stanovnika**  
/Population:  
**25.101**



## Kontakti/Contacts

**Adresa sjedišta/Registered office address:**  
Put Petrovca 12, 21230 Sinj

**Telefon/Telephone:**  
+385 (0)21 825 032

**Fax:**  
+385 (0)21 825 032

**Gsm:**  
+385 (0)99 3878 181

**E-pošta/E-mail:**  
info@lag-ck.hr

**Mrežna stranica/Website:**  
www.lag-ck.hr

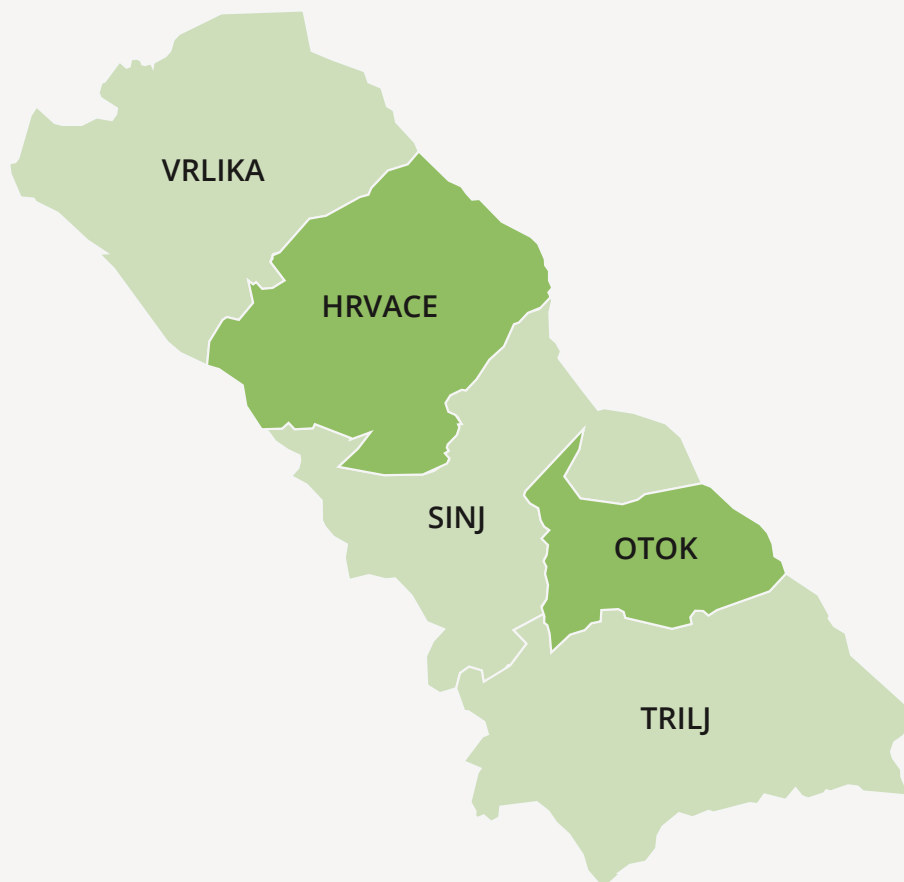
**Kontakt osoba/Contact person:**  
Ivana Žanko

## Osnovne informacije o području LAG-a/LAG territorial coverage:

**Broj jedinica lokalne samouprave/Number of local self-government units:**  
5

**Grad/Town:**  
Sinj, Trilj, Vrlika

**Općine/Municipalities:**  
Hrvace, Otok



**Površina**  
/Surface Area (km<sup>2</sup>):  
**990,70**



**Broj stanovnika**  
/Population:  
**45.203**





## Kontakti/Contacts

**Adresa sjedišta/Registered office address:**  
Ivane Brlić Mažuranić 2b, 47300 Ogulin

**Telefon/Telephone:**  
+385 (0)47 296 258

**Fax:**  
+385 (0)47 296 257

**Gsm:**  
+385 (0)99 235 1154

**E-pošta/E-mail:**  
lag.frankopan@gmail.com

**Mrežna stranica/Website:**  
www.lag-frankopan.hr

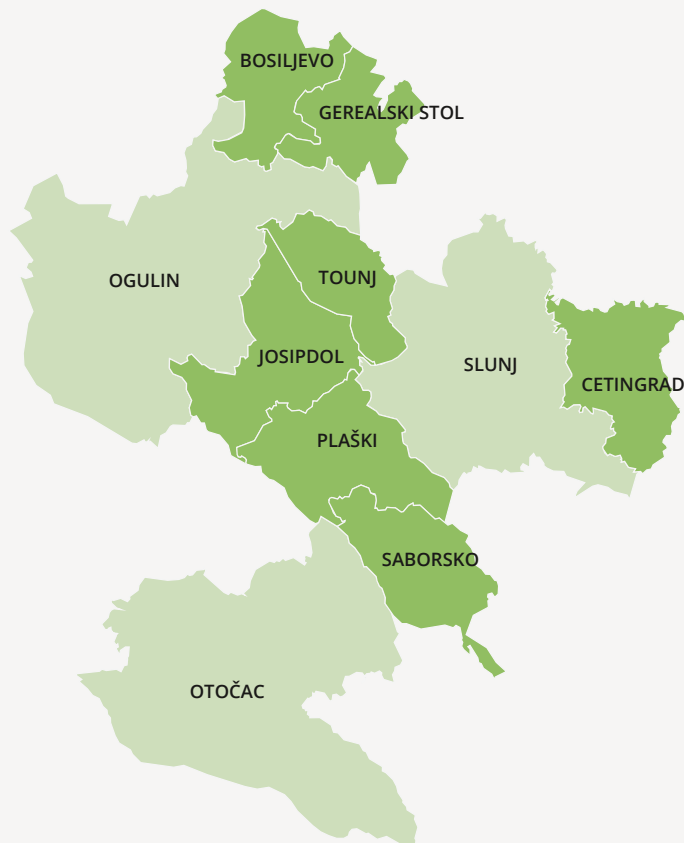
**Kontakt osoba/Contact person:**  
Vladimir Kubelka


## Osnovne informacije o području LAG-a/LAG teritorial coverage:


**Broj jedinica lokalne samouprave/Number of local self-government units:**  
10

**Grad/Town:**  
Ogulin, Slunj, Otočac

**Općine/Municipalities:**  
Josipdol, Plaški, Saborsko, Tounj, Cetingrad, Bosiljevo, Generalski Stol



 **Površina**  
/Surface Area (km<sup>2</sup>):  
**2.392,48**

 **Broj stanovnika**  
/Population:  
**42.367**





## Kontakti/Contacts

**Adresa sjedišta/Registered office address:**  
Rudolfa Strohala 118, 51316 Lokve

**Telefon/Telephone:**  
+385 (0)51 831 205

**Fax:**  
+385 (0)51 831 205

**Gsm:**  
+385 (0)99 3265 300  
+385 (0)99 334 6792

**E-pošta/E-mail:**  
info@lag-gorskikotar.hr

**Mrežna stranica/Website:**  
www.lag-gorskikotar.hr

**Kontakt osoba/Contact person:**  
Andrea Vukelić

## Osnovne informacije o području LAG-a/LAG territorial coverage:

**Broj jedinica lokalne samouprave/Number of local self-government units:**  
9

**Grad/Town:**  
Čabar, Delnice, Vrbovsko

**Općine/Municipalities:**  
Brod Moravice, Fužine, Lokve, Mrkopalj, Ravana Gora, Skrad



**Površina**  
/Surface Area (km<sup>2</sup>):  
**1.273,53**



**Broj stanovnika**  
/Population:  
**23.011**



## Kontakti/Contacts

**Adresa sjedišta/Registered office address:**  
Rudarska 1, 52220 Labin

**Telefon/Telephone:**  
+385 (0)52 851 173

**Gsm:**  
+385 (0)99 357 6998

**E-pošta/E-mail:**  
info@lag-istocnaistra.hr

**Mrežna stranica/Website:**  
www.lag-istocnaistra.hr

**Kontakt osoba/Contact person:**  
Mirela Faraguna

## Osnovne informacije o području LAG-a/LAG teritorial coverage:

**Broj jedinica lokalne samouprave/Number of local self-government units:**  
5

**Grad/Town:**  
Labin

**Općine/Municipalities:**  
Kršan, Sv. Nedelja, Pićan, Raša



**Površina**  
/Surface Area (km<sup>2</sup>):  
**390,92**



**Broj stanovnika**  
/Population:  
**22.590**



## Kontakti/Contacts

**Adresa sjedišta/Registered office address:**  
Vladimira Nazora 1, 42230 Ludbreg

**Telefon/Telephone:**  
+385 (0)42 306 217

**Fax:**  
+385 (0)42 306 217

**Gsm:**  
+385 (0)99 325 7560

**E-pošta/E-mail:**  
lag.izvor@gmail.com

**Mrežna stranica/Website:**  
www.lag-izvor.eu

**Kontakt osoba/Contact person:**  
Matija Zamljačanec

## Osnovne informacije o području LAG-a/LAG territorial coverage:

**Broj jedinica lokalne samouprave/Number of local self-government units:**  
8

**Grad/Town:**  
Varaždinske Toplice, Ludbreg

**Općine/Municipalities:**  
Mali Bukovec, Martijanec, Rasinja, Sveti Đurđ, Trnovec, Veliki Bukovec



**Površina**  
/Surface Area (km<sup>2</sup>):  
453,99



**Broj stanovnika**  
/Population:  
36.290



## Kontakti/Contacts

**Adresa sjedišta/Registered office address:**  
1. Maja, 52215 Vodnjan-Dignano

**Telefon/Telephone:**  
+385 (0)52 512 408

**Gsm:**  
+385 (0)98 217 705

**E-pošta/E-mail:**  
lag.juzna.istra@gmail.com

**Mrežna stranica/Website:**  
www.lag-juznaistra.hr

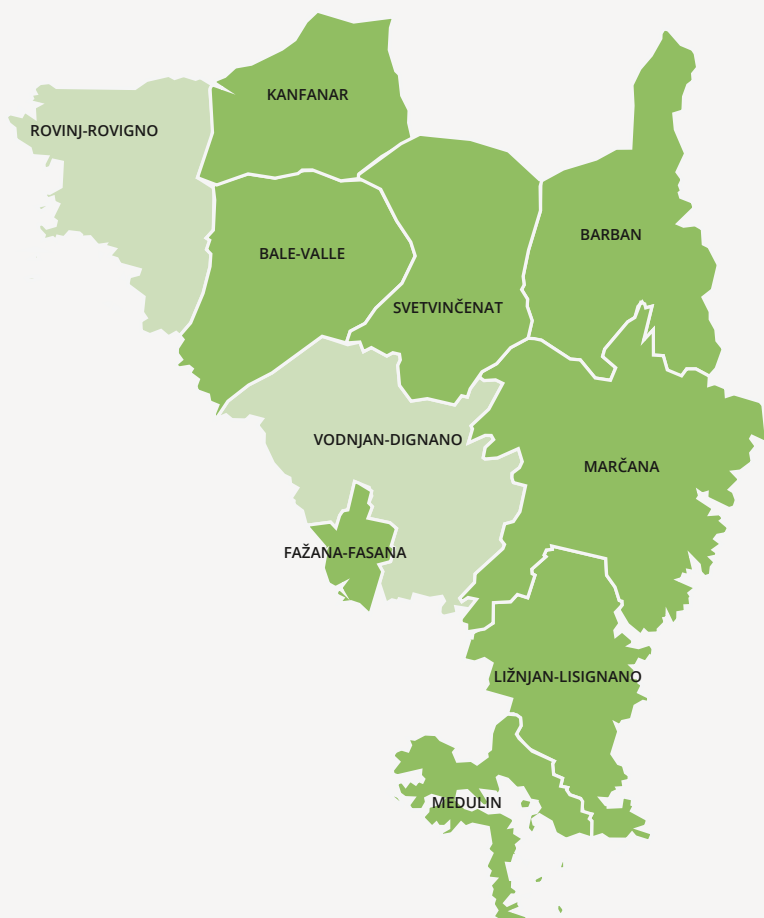
**Kontakt osoba/Contact person:**  
Moira Drandić Pauro

## Osnovne informacije o području LAG-a/LAG teritorial coverage:

**Broj jedinica lokalne samouprave/Number of local self-government units:**  
10

**Grad/Town:**  
Rovinj, Vodnjan

**Općine/Municipalities:**  
Bale, Barban, Fažana, Kanfanar, Ližnjan, Marčana, Medulin, Svetvinčenat



**Površina**  
/Surface Area (km<sup>2</sup>):  
**736,39**



**Broj stanovnika**  
/Population:  
**46.340**



## Kontakti/Contacts

**Adresa sjedišta/Registered office address:**  
Republike 114, 31208 Petrijevci

**Telefon/Telephone:**  
+385 (0)31 297 827

**Fax:**  
+385 (0)31 651 408

**Gsm:**  
+385 (0)97 709 1880

**E-pošta/E-mail:**  
info@lag-karasica.com

**Mrežna stranica/Website:**  
www.lag-karasica.com

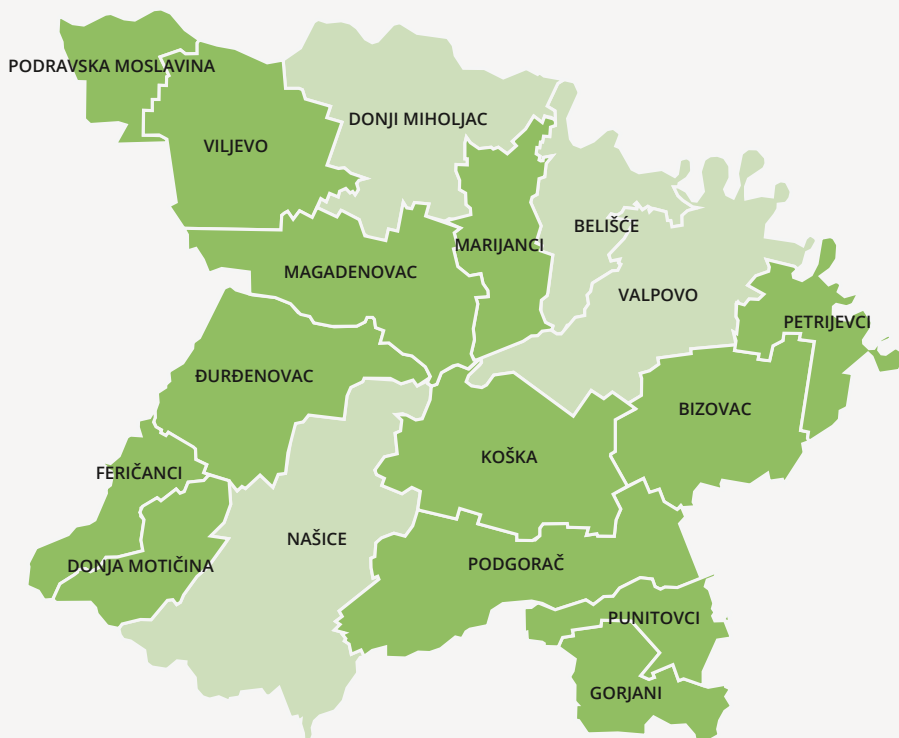
**Kontakt osoba/Contact person:**  
Ivan Vrbanić

## Osnovne informacije o području LAG-a/LAG teritorial coverage:

**Broj jedinica lokalne samouprave/Number of local self-government units:**  
17

**Grad/Town:**  
Belišće, Donji Miholjac, Našice, Valpovo

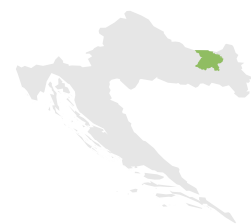
**Općine/Municipalities:**  
Bizovac, Donja Motičina, Đurđenovac, Feričanci, Gorjani, Koška, Magadenovac, Marijanci, Petrijevci, Podgorač, Podravska Moslavina, Punitovci, Viljevo



**Površina**  
/Surface Area (km<sup>2</sup>):  
**1.586,15**



**Broj stanovnika**  
/Population:  
**83.875**



## Kontakti/Contacts

**Adresa sjedišta/Registered office address:**  
Ulica Kralja Zvonimira 2, 22320 Drniš

**Telefon/Telephone:**  
+385 (0)22 886 693

**Fax:**  
+385 (0)22 886 693

**Gsm:**  
+385 (0)99 330 4040

**E-pošta/E-mail:**  
kontakt@lag-krka.hr

**Mrežna stranica/Website:**  
www.lag-krka.hr

**Kontakt osoba/Contact person:**  
Ivona Malenica

## Osnovne informacije o području LAG-a/LAG teritorial coverage:

**Broj jedinica lokalne samouprave/Number of local self-government units:**  
7

**Grad/Town:**  
Drniš, Skradin, Šibenik (naselja/settlements: Brnjica, Čvrlevo, Dubrava, Goriš, Gradina, Konjevrate i Lozovac)

**Općine/Municipalities:**  
Bilice, Ružić, Promina, Unešić



**Površina**  
/Surface Area (km<sup>2</sup>):  
**1.144,48**



**Broj stanovnika**  
/Population:  
**20.355**



## Kontakti/Contacts

**Adresa sjedišta/Registered office address:**  
Vršanska 14, 51500 Krk

**Gsm:**  
+385 (0)91 503 3481

**E-pošta/E-mail:**  
maja.kirincic@kvarnerski-otoci.hr

**Mrežna stranica/Website:**  
www.kvarnerski-otoci.hr

**Kontakt osoba/Contact person:**  
Maja Kirinčić

## Osnovne informacije o području LAG-a/LAG territorial coverage:

**Broj jedinica lokalne samouprave/Number of local self-government units:**  
9

**Grad/Town:**  
Krk, Cres, Mali Lošinj

**Općine/Municipalities:**  
Omišalj, Malinska-Dubašnica, Punat, Baška, Vrbnik, Dobrinj



**Površina**  
/Surface Area (km<sup>2</sup>):  
**943,79**



**Broj stanovnika**  
/Population:  
**30.378**





## Kontakti/Contacts

**Adresa sjedišta/Registered office address:**

Šetalište kneza Branimira 2,  
23210 Biograd na Moru

**Telefon/Telephone:**

+385 (0)23 384 549

**Gsm:**

+385 (0)98 862 732

**E-pošta/E-mail:**

lag.laura2009@gmail.com

**Mrežna stranica/Website:**

www.lag-laura.hr

**Kontakt osoba/Contact person:**

Ivan Čupić

## Osnovne informacije o području LAG-a/LAG teritorial coverage:

**Broj jedinica lokalne samouprave/Number of local self-government units:**

13

**Grad/Town:**

Biograd na Moru, Benkovac

**Općine/Municipalities:**

Sv. Filip i Jakov, Sukošan, Bibinje, Pakoštane, Galovac, Stankovci, Polača, Lišane Ostrovičke, Tkon, Pašman, Škabrnja



**Površina**  
/Surface Area (km<sup>2</sup>):

995,30



**Broj stanovnika**  
/Population:

43.916



## Kontakti/Contacts

**Adresa sjedišta/Registered office address:**  
Budačka 12, 53000 Gospić

**Telefon/Telephone:**  
+385 (0)53 658 468

**Fax:**  
+385 (0)53 658 469

**Gsm:**  
+385 (0)99 323 3444

**E-pošta/E-mail:**  
lag-lika@lag-lika.hr

**Mrežna stranica/Website:**  
www.lag-lika.hr

**Kontakt osoba/Contact person:**  
Ivana Starčević

## Osnovne informacije o području LAG-a/LAG teritorial coverage:

**Broj jedinica lokalne samouprave/Number of local self-government units:**  
12

**Grad/Town:**  
Gospić, Senj

**Općine/Municipalities:**  
Karlobag, Vrhovine, Udbina, Donji Lapac, Plitvička Jezera, Perušić, Gračac, Lovinac, Brinje, Rakovica



**Površina**  
/Surface Area (km<sup>2</sup>):  
**5.898,07**



**Broj stanovnika**  
/Population:  
**44.563**



## Kontakti/Contacts

**Adresa sjedišta/Registered office address:**  
Silba 412, 23295 Silba

**Telefon/Telephone:**  
+385 (0)23 207 096

**Gsm:**  
+385 (0)95 4808 080  
+385 (0)91 6050 350

**E-pošta/E-mail:**  
info@lagmareta.hr  
lagmareta@gmail.com

**Mrežna stranica/Website:**  
www.lagmareta.hr

**Kontakt osobe/Contact persons:**  
Marija Kuljериć, Sanja Rukavina

## Osnovne informacije o području LAG-a/LAG teritorial coverage:

**Broj jedinica lokalne samouprave/Number of local self-government units:**  
7

**Grad/Town:**  
Nin, Zadar (naselja/settlements: Brgulje, Ist, Kožino, Mali Iž, Molat, Olib, Petrčane, Premuda, Rava, Silba, Veli Iž, Zadar, Zapuntel)

**Općine/Municipalities:**  
Kali, Kukljica, Privlaka, Preko, Sali



**Površina**  
/Surface Area (km<sup>2</sup>):

**438,12**



**Broj stanovnika**  
/Population:

**87.346**



## Kontakti/Contacts

**Adresa sjedišta/Registered office address:**  
Trg Sv. Josipa 1, 33520 Slatina

**Telefon/Telephone:**  
+385 (0)33 729 045

**Gsm:**  
+385 (0)97 767 3434

**E-pošta/E-mail:**  
lag.marinianis@gmail.com

**Mrežna stranica/Website:**  
<http://www.lag-marinianis.hr>

**Kontakt osoba/Contact person:**  
Renata Butka

## Osnovne informacije o području LAG-a/LAG teritorial coverage:

**Broj jedinica lokalne samouprave/Number of local self-government units:**  
5

**Grad/Town:**  
Slatina

**Općine/Municipalities:**  
Čađavica, Nova Bukovica, Sopje, Voćin



**Površina**  
/Surface Area (km<sup>2</sup>):  
**747,38**



**Broj stanovnika**  
/Population:  
**22.168**



## Kontakti/Contacts

**Adresa sjedišta/Registered office address:**  
Maršala Tita 60, 40305 Nedelišće

**Gsm:**  
+385 (0)91 534 9266

**E-pošta/E-mail:**  
lag.mdib@gmail.com

**Mrežna stranica/Website:**  
www.lag-medjimurskidolilibregi.hr

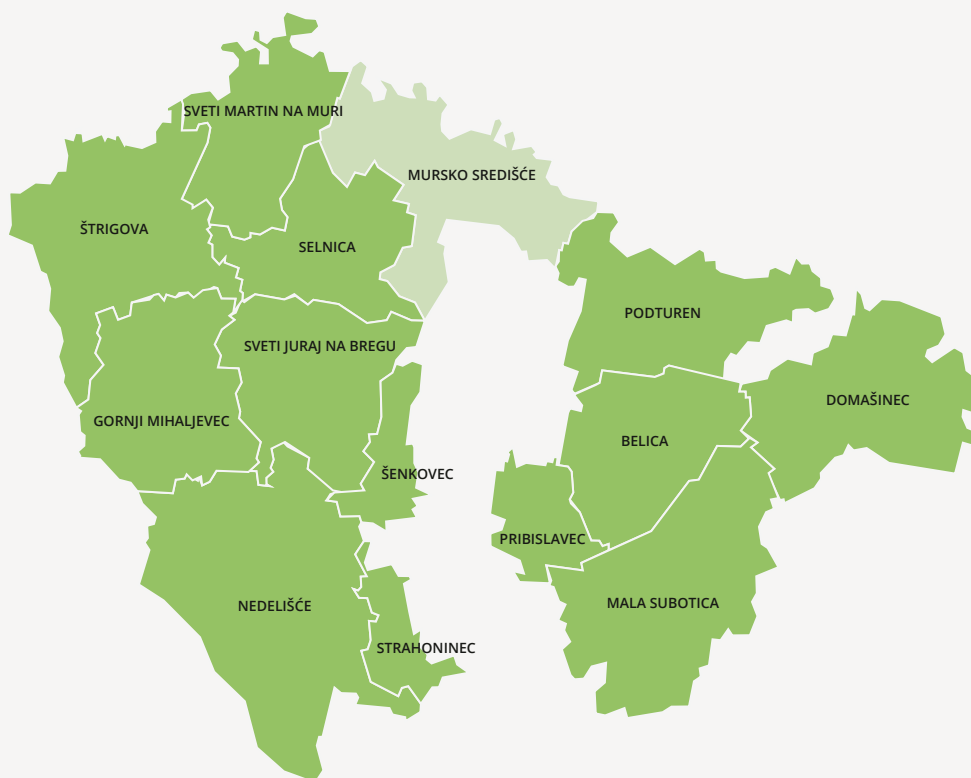
**Kontakt osoba/Contact person:**  
Sanja Krištofić

## Osnovne informacije o području LAG-a/LAG teritorial coverage:

**Broj jedinica lokalne samouprave/Number of local self-government units:**  
14

**Grad/Town:**  
Mursko Središće

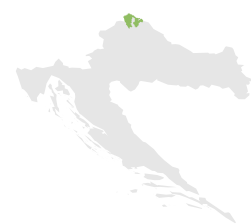
**Općine/Municipalities:**  
Belica, Domašinec, Gornji Mihaljevec, Mala Subotica, Podturen, Pribislavec, Selnica, Strahoninec, Sveti Juraj na Bregu, Sveti Martin na Muri, Nedelišće, Šenkovec, Štrigova



**Površina**  
/Surface Area (km<sup>2</sup>):  
**404,72**



**Broj stanovnika**  
/Population:  
**56.384**



## Kontakti/Contacts

**Adresa sjedišta/Registered office address:**  
Od špitala 1, 23250 Pag

**Gsm:**  
+385 (0)99 599 6024  
+385 (0)99 599 2189

**E-pošta/E-mail:**  
info@lagmentorides.hr

**Mrežna stranica/Website:**  
www.lagmentorides.hr

**Kontakt osoba/Contact person:**  
Nives Zubović

## Osnovne informacije o području LAG-a/LAG teritorial coverage:

**Broj jedinica lokalne samouprave/Number of local self-government units:**  
6

**Grad/Town:**  
Pag, Novalja, Rab

**Općine/Municipalities:**  
Kolan, Povljana, Lopar



**Površina**  
/Surface Area (km<sup>2</sup>):  
**409,47**



**Broj stanovnika**  
/Population:  
**18.387**



## Kontakti/Contacts

**Adresa sjedišta/Registered office address:**  
Obala Juričev lve Cota 27, 22211 Vodice

**Telefon/Telephone:**  
+385 (0)22 338 641

**Gsm:**  
+385 (0)91 2351 101

**E-pošta/E-mail:**  
lagmore249@gmail.com

**Mrežna stranica/Website:**  
www.lagmore249.hr

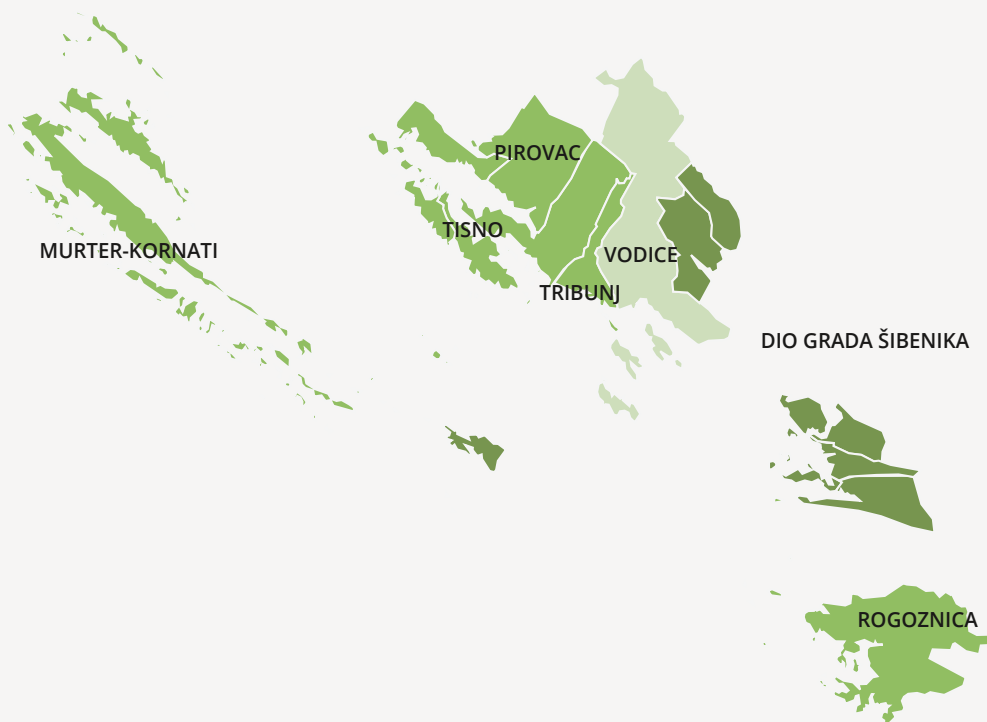
**Kontakt osoba/Contact person:**  
Meri Krnić


## Osnovne informacije o području LAG-a/LAG teritorial coverage:


**Broj jedinica lokalne samouprave/Number of local self-government units:**  
7

**Grad/Town:**  
Šibenik (naselja/settlements: Grebaštica, Žaborić, Jadrtovac, Brodarica, Krapanj, Zlarin, Kapirije, Žirije, Zaton i Raslina), Vodice

**Općine/Municipalities:**  
Murter-Kornati, Pirovac, Rogoznica, Tisno, Tribunj



 **Površina**  
/Surface Area (km<sup>2</sup>):  
**480,90**

 **Broj stanovnika**  
/Population:  
**26.236**



## Kontakti/Contacts

**Adresa sjedišta/Registered office address:**  
Tržna 8, 44320 Kutina

**Telefon/Telephone:**  
+385 (0)44 633 655

**Fax:**  
+385 (0)44 633 655

**Gsm:**  
+385 (0)91 4432 010

**E-pošta/E-mail:**  
lag.moslavina12@gmail.com  
anica.lenart@lag-moslavina.hr

**Mrežna stranica/Website:**  
www.lag-moslavina.hr

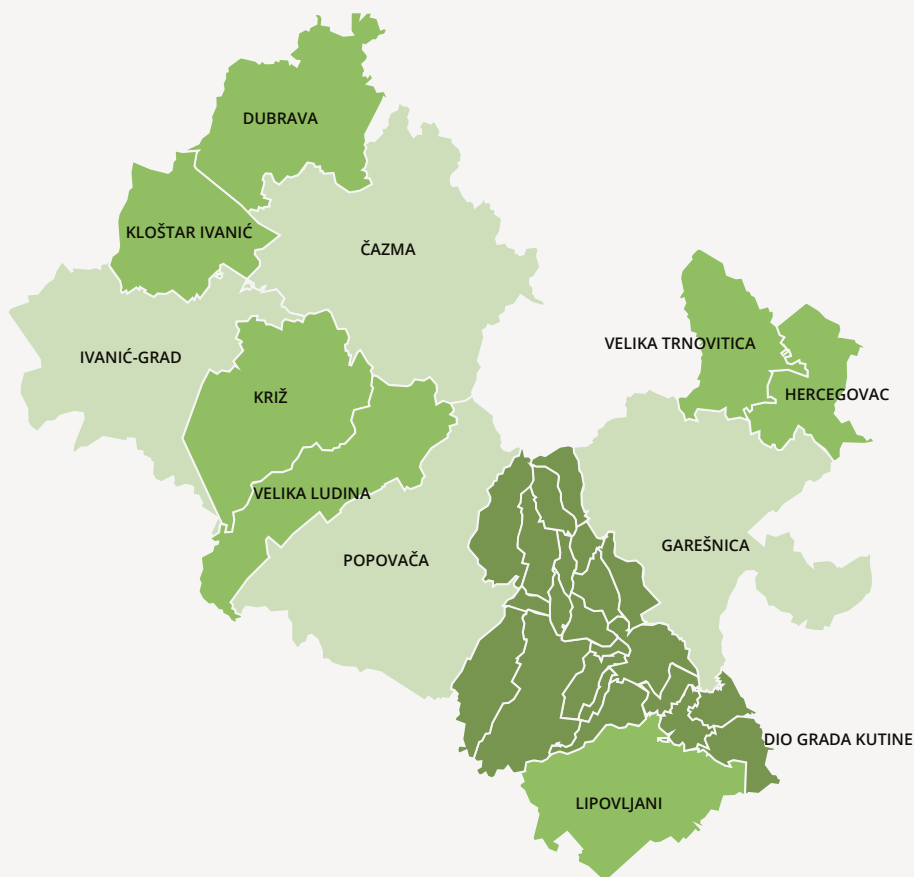
**Kontakt osoba/Contact person:**  
Anica Lenart

## Osnovne informacije o području LAG-a/LAG teritorial coverage:

**Broj jedinica lokalne samouprave/Number of local self-government units:**  
12

**Grad/Town:**  
Kutina (naselja/settlements: Banova Jaruga, Batina, Brinjani, Čaire, Gojlo, Husain, Ilova, Jamarica, Kletište, Krajiška Kutinica, Kutina, Kutinica, Kutinska Slatina, Katoličke Čaire, Međurić, Mikleuška, Mišinka, Repušnica, Selište, Stupovača, Šartovac, Zbjegovača), Čazma, Garešnica, Ivanić-Grad, Popovača

**Općine/Municipalities:**  
Dubrava, Hercegovac, Kloštar Ivanić, Križ, Lipovljani, Velika Ludina, Velika Trnovitica



**Površina**  
/Surface Area (km<sup>2</sup>):  
**1.765,86**



**Broj stanovnika**  
/Population:  
**95.688**





## Kontakti/Contacts

**Adresa sjedišta/Registered office address:**  
Rade Končara 9, 40327 Donji Vidovec

**Telefon/Telephone:**  
+385 (0)40 635 069

**Gsm:**  
+385 (0)99 261 7450

**E-pošta/E-mail:**  
lag.mura.drava@gmail.com

**Mrežna stranica/Website:**  
www.lag-muradrava.hr

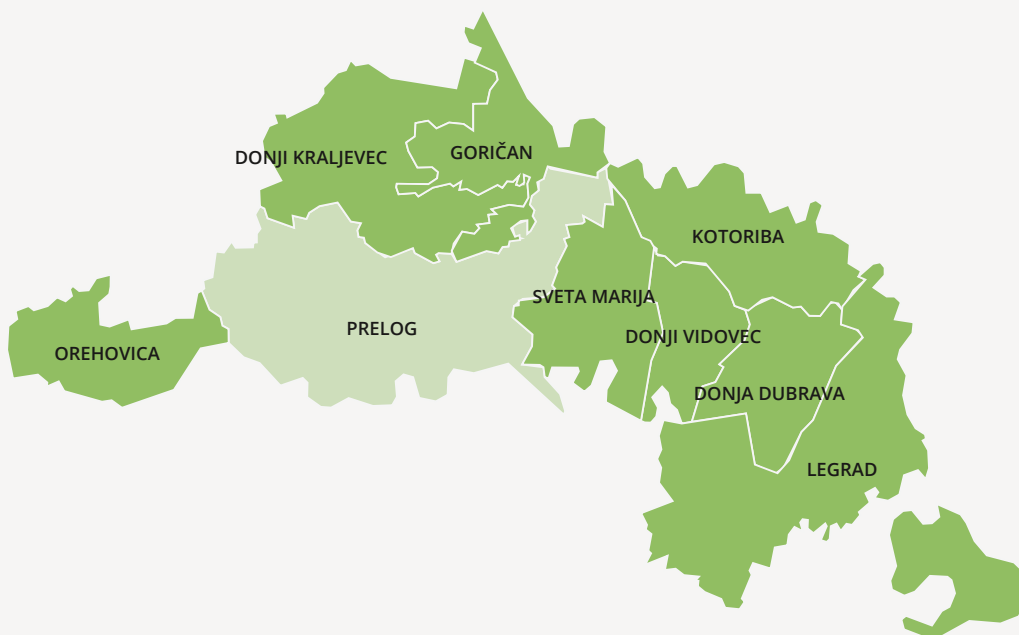
**Kontakt osoba/Contact person:**  
Mihael Ružić

## Osnovne informacije o području LAG-a/LAG teritorial coverage:

**Broj jedinica lokalne samouprave/Number of local self-government units:**  
9

**Grad/Town:**  
Prelog

**Općine/Municipalities:**  
Donja Dubrava, Donji Kraljevec, Donji Vidovec, Goričan, Kotoriba, Legrad, Orehovica, Sveta Marija



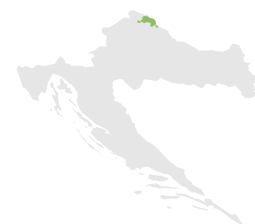
**Površina**  
/Surface Area (km<sup>2</sup>):

**287,94**



**Broj stanovnika**  
/Population:

**29.083**



## Kontakti/Contacts

**Adresa sjedišta/Registered office address:**  
Jasenska 2/b, 20355 Opuzen

**Telefon/Telephone:**  
+385 (0)20 610 504

**Gsm:**  
+385 (0)91 1100 581  
+385 (0)91 1100 582

**E-pošta/E-mail:**  
info@lagneretva.com  
lagneretva@gmail.com

**Mrežna stranica/Website:**  
www.lagneretva.com

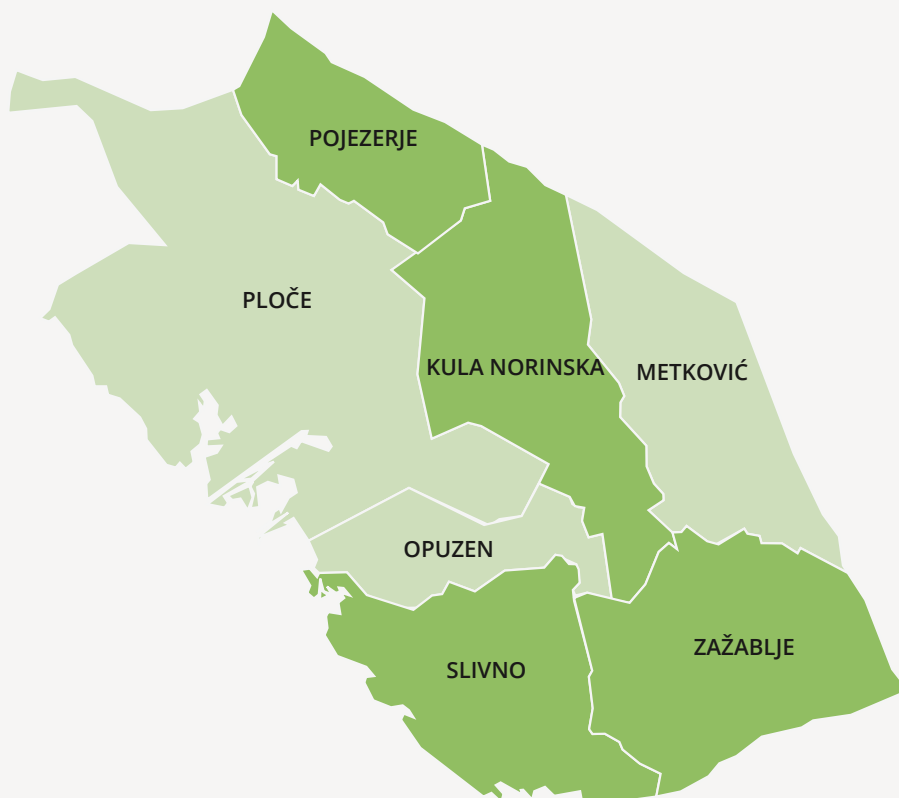
**Kontakt osobe/Contact persons:**  
Irena Vištica, Tomislava Bule-Radaljac

## Osnovne informacije o području LAG-a/LAG territorial coverage:

**Broj jedinica lokalne samouprave/Number of local self-government units:**  
7

**Grad/Town:**  
Metković, Opuzen, Ploče

**Općine/Municipalities:**  
Zažablje, Kula Norinska, Slivno, Pojezerje



**Površina**  
/Surface Area (km<sup>2</sup>):  
**412,56**



**Broj stanovnika**  
/Population:  
**35.672**



## Kontakti/Contacts

**Adresa sjedišta/Registered office address:**  
Kralja Zvonimira 10, 33515 Orahovica

**Gsm:**  
+385 (0)98 9731 453

**E-pošta/E-mail:**  
lag.papuk@gmail.com

**Mrežna stranica/Website:**  
www.lag-papuk.hr

**Kontakt osoba/Contact person:**  
Saša Rister


## Osnovne informacije o području LAG-a/LAG teritorial coverage:


**Broj jedinica lokalne samouprave/Number of local self-government units:**  
5

**Grad/Town:**  
Orahovica

**Općine/Municipalities:**  
Crnac, Čačinci, Mikleuš, Zdenci



 **Površina**  
/Surface Area (km<sup>2</sup>):  
**467,99**

 **Broj stanovnika**  
/Population:  
**12.930**



## Kontakti/Contacts

**Adresa sjedišta/Registered office address:**  
Kralja Petra Svačića 4, 44410 Vrginmost

**Telefon/Telephone:**  
+385 (0)44 881 539

**Gsm:**  
+385 (0)95 619 5356

**E-pošta/E-mail:**  
lpetrovagora@gmail.com

**Mrežna stranica/Website:**  
www.lag-petrova-gora.hr

**Kontakt osoba/Contact person:**  
Danijela Devčić

## Osnovne informacije o području LAG-a/LAG territorial coverage:

**Broj jedinica lokalne samouprave/Number of local self-government units:**  
5

**Općine/Municipalities:**  
Topusko, Gvozd, Vojnić, Krnjak, Barilović



**Površina**  
/Surface Area (km<sup>2</sup>):  
**938,77**



**Broj stanovnika**  
/Population:  
**15.694**



## Kontakti/Contacts

**Adresa sjedišta/Registered office address:**  
Basaričekova 8, 48350 Đurđevac

**Telefon/Telephone:**  
+385 (0)99 2074 800

**E-pošta/E-mail:**  
lag.podravina@djurdjevac.hr  
lag.podravina@gmail.com

**Mrežna stranica/Website:**  
www.lag-podravina.hr

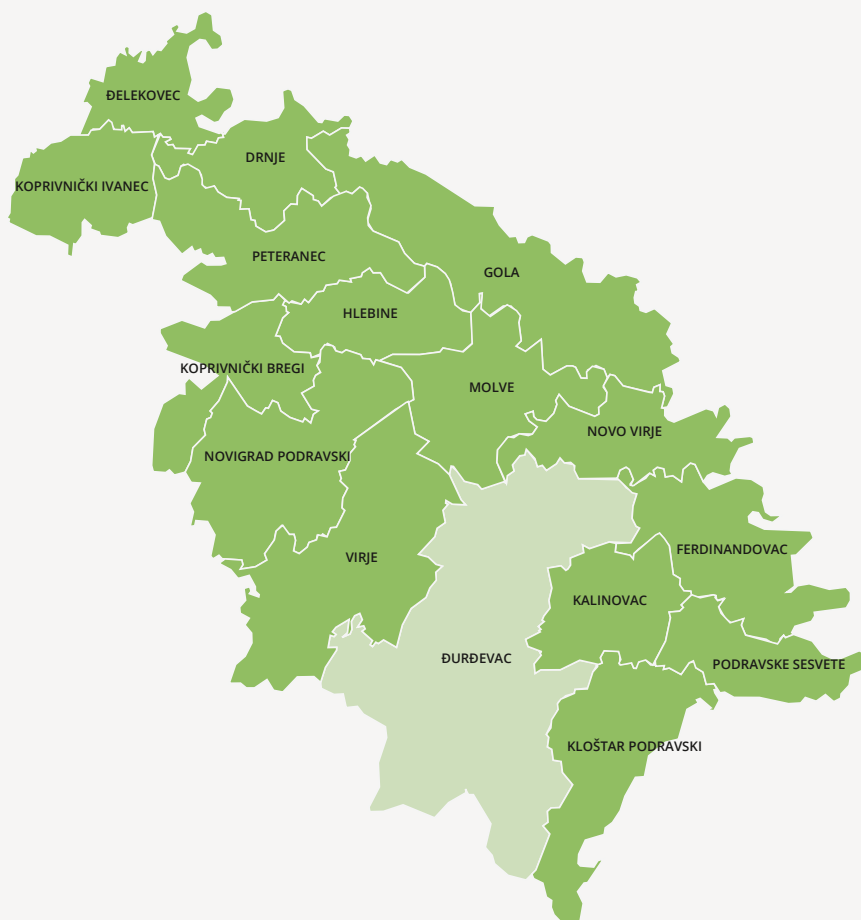
**Kontakt osoba/Contact person:**  
Ivana Patačko Sulimanec

## Osnovne informacije o području LAG-a/LAG teritorial coverage:

**Broj jedinica lokalne samouprave/Number of local self-government units:**  
16

**Grad/Town:**  
Đurđevac

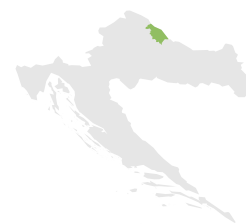
**Općine/Municipalities:**  
Podravske Sesvete, Kloštar Podravski, Ferdinandovac, Novo Virje, Virje, Novigrad Podravski, Molve, Hlebine, Gola, Koprivnički Bregi, Peteranec, Koprivnički Ivanec, Đelekovec, Drnje, Kalinovac



**Površina**  
/Surface Area (km<sup>2</sup>):  
**831,17**



**Broj stanovnika**  
/Population:  
**41.748**





## Kontakti/Contacts

**Adresa sjedišta/Registered office address:**  
Stjepana Radića 117, 35253 Brodski Stupnik

**Telefon/Telephone:**  
+385 (0)35 221 535

**Fax:**  
+385 (0)35 221 535

**Gsm:**  
+385 (0)99 2070 019

**E-pošta/E-mail:**  
lag.posavina@gmail.com  
info@lag-posavina.hr

**Mrežna stranica/Website:**  
www.lag-posavina.hr

**Kontakt osoba/Contact person:**  
Goran Jelinić

## Osnovne informacije o području LAG-a/LAG teritorial coverage:

**Broj jedinica lokalne samouprave/Number of local self-government units:**  
7

**Općine/Municipalities:**  
Nova Kapela, Oriovac, Brodski Stupnik, Bebrina, Sibinj, Podcrkavlje, Čaglin



**Površina**  
/Surface Area (km<sup>2</sup>):  
**758,50**



**Broj stanovnika**  
/Population:  
**28.510**



## Kontakti/Contacts

**Adresa sjedišta/Registered office address:**  
Križevačka 4, 10340 Vrbovec

**Telefon/Telephone:**  
+385 (0)1 7792 743

**Gsm:**  
+385 (0)91 622 5877

**E-pošta/E-mail:**  
info@lag-prigorje.hr

**Mrežna stranica/Website:**  
www.lag-prigorje.hr

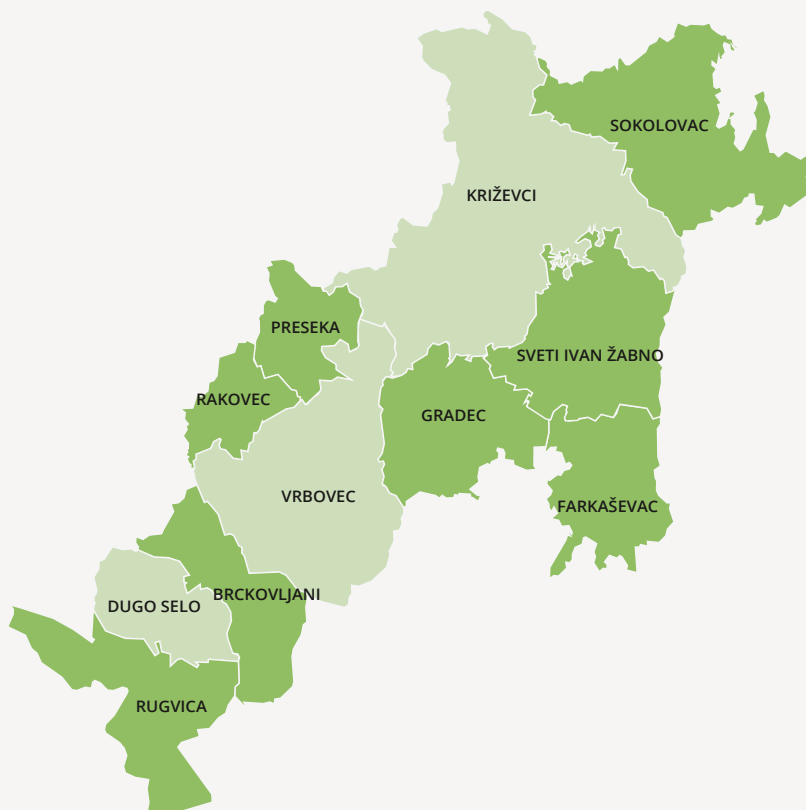
**Kontakt osoba/Contact person:**  
Branko Gačak

## Osnovne informacije o području LAG-a/LAG teritorial coverage:

**Broj jedinica lokalne samouprave/Number of local self-government units:**  
11

**Grad/Town:**  
Dugo Selo, Križevci, Vrbovec

**Općine/Municipalities:**  
Brckovljani, Farkaševac, Gradec, Sv. Ivan Žabno, Preseka, Rakovec, Rugvica, Sokolovac



**Površina**  
/Surface Area (km<sup>2</sup>):  
1.128,23



**Broj stanovnika**  
/Population:  
85.050





## Kontakti/Contacts

**Adresa sjedišta/Registered office address:**  
Antuna Mihanovića 3, 42220 Novi Marof

**Gsm:**  
+385 (0)99 2138 501

**E-pošta/E-mail:**  
lag.prizag@gmail.com

**Mrežna stranica/Website:**  
www.lag-prizag.hr

**Kontakt osoba/Contact person:**  
Krunoslav Đurec

## Osnovne informacije o području LAG-a/LAG territorial coverage:

**Broj jedinica lokalne samouprave/Number of local self-government units:**  
11

**Grad/Town:**  
Novi Marof

**Općine/Municipalities:**  
Breznica, Breznički Hum, Budinščina, Gornja Rijeka, Hrašćina, Kalnik, Konjšćina, Ljubeščica, Sveti Petar Orehovec, Visoko



**Površina**  
/Surface Area (km<sup>2</sup>):

**510,81**



**Broj stanovnika**  
/Population:

**35.801**





## Kontakti/Contacts

**Adresa sjedišta/Registered office address:**  
Bana Josipa Jelačića 48, 10290 Zaprešić

**Telefon/Telephone:**  
+385 (0)1 4008 135

**Gsm:**  
+385 (0)95 443 3226

**E-pošta/E-mail:**  
info@lagsava.hr  
marijana.jurak@lagsava.hr

**Mrežna stranica/Website:**  
www.lagsava.hr

**Kontakt osoba/Contact person:**  
Marijana Jurak

## Osnovne informacije o području LAG-a/LAG teritorial coverage:

**Broj jedinica lokalne samouprave/Number of local self-government units:**  
11

**Grad/Town:**  
Jastrebarsko, Samobor, Sveta Nedelja, Zaprešić

**Općine/Municipalities:**  
Brdovec, Dubravica, Klinča Sela, Luka, Marija Gorica, Pušća, Stupnik



**Površina**  
/Surface Area (km<sup>2</sup>):

**781,81**



**Broj stanovnika**  
/Population:

**124.602**





## Kontakti/Contacts

**Adresa sjedišta/Registered office address:**  
Braće Radić 28, 43226 Veliko Trojstvo

**Gsm:**  
+385 (0)99 325 9442

**E-pošta/E-mail:**  
lag.sjeverna.bilogora@gmail.com

**Mrežna stranica/Website:**  
www.lag-sjeverna-bilogora.hr

**Kontakt osoba/Contact person:**  
Romana Diebalo Šimić

## Osnovne informacije o području LAG-a/LAG teritorial coverage:

**Broj jedinica lokalne samouprave/Number of local self-government units:**  
9

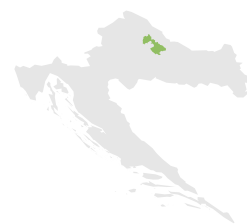
**Općine/Municipalities:**  
Kapela, Nova Rača, Rovišće, Severin, Šandrovac, Veliki Grđevac, Velika Pisanica, Veliko Trojstvo i Zrinski Topolovac



**Površina**  
/Surface Area (km<sup>2</sup>):  
**713,20**



**Broj stanovnika**  
/Population:  
**22.153**



## Kontakti/Contacts

**Adresa sjedišta/Registered office address:**  
Ulica rijeke Boljunčice 3, 52466 Novigrad

**Telefon/Telephone:**  
+385 (0)52 255 932  
+385 (0)52 255 931

**Gsm:**  
+385 (0)98 9944 378

**E-pošta/E-mail:**  
info@lag-sjevernaistra.hr  
ana.zuzic@lag-sjevernaistra.hr

**Mrežna stranica/Website:**  
www.lag-sjevernaistra.hr

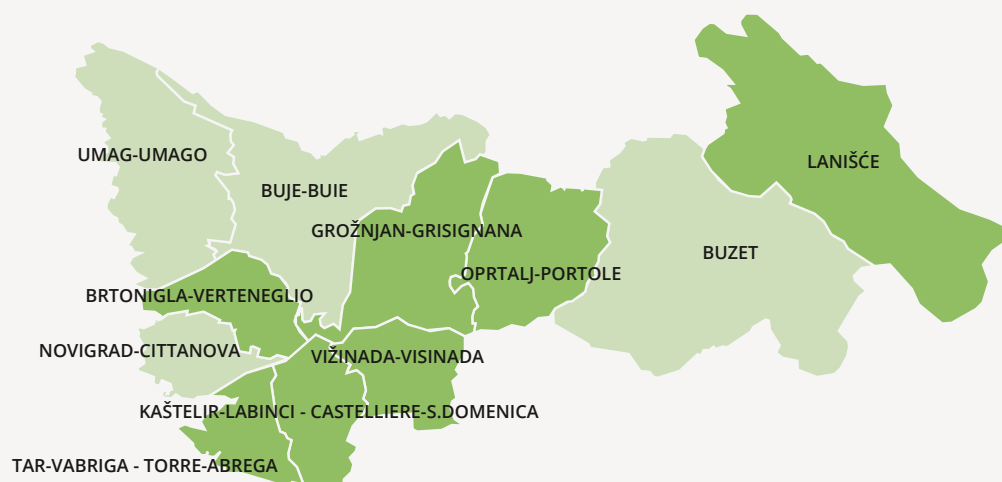
**Kontakt osobe/Contact persons:**  
Ana Žužić, Anteo Milos


## Osnovne informacije o području LAG-a/LAG teritorial coverage:


**Broj jedinica lokalne samouprave/Number of local self-government units:**  
11

**Grad/Town:**  
Novigrad, Umag, Buje, Buzet

**Općine/Municipalities:**  
Brtonigla, Grožnjan, Oprtalj, Lanišće, Tar-Vabriga, Kaštelir Labinci, Vižinada



 **Površina**  
/Surface Area (km<sup>2</sup>):  
**774,00**

 **Broj stanovnika**  
/Population:  
**37.279**



## Kontakti/Contacts

**Adresa sjedišta/Registered office address:**  
Hrvatskih pavlina 7, 42250 Lepoglava

**Telefon/Telephone:**  
+385 (0)42 494 304

**Gsm:**  
+385 (0)99 4416 646

**E-pošta/E-mail:**  
voditelj@lagsz.hr

**Mrežna stranica/Website:**  
www.lagsz.hr

**Kontakt osoba/Contact person:**  
Mario Željezić

## Osnovne informacije o području LAG-a/LAG teritorial coverage:

**Broj jedinica lokalne samouprave/Number of local self-government units:**  
14

**Grad/Town:**  
Ivanec, Lepoglava, Varaždin

**Općine/Municipalities:**  
Bednja, Beretinec, Cestica, Donja Voća, Klenovnik, Maruševac, Petrijanec, Sračinec, Sveti Ilija, Vidovec, Vinica



**Površina**  
/Surface Area (km<sup>2</sup>):  
**619,77**



**Broj stanovnika**  
/Population:  
**113.786**



## Kontakti/Contacts

**Adresa sjedišta/Registered office address:**  
Trg Dr. Franje Tuđmana 1, 35210 Vrpolje

**Telefon/Telephone:**  
+385 (0)35 451 094

**Gsm:**  
+385 (0)91 761 4340

**E-pošta/E-mail:**  
info@lag-slavonska-ravnica.hr

**Mrežna stranica/Website:**  
www.lag-slavonska-ravnica.hr

**Kontakt osoba/Contact person:**  
Josip Glavačević

## Osnovne informacije o području LAG-a/LAG teritorial coverage:

**Broj jedinica lokalne samouprave/Number of local self-government units:**  
11

**Općine/Municipalities:**  
Bukovlje, Donji Andrijevc, Gaćin, Gornja Vrba, Gundinci, Klakar, Oprisavci, Sikirevci, Velika Kopanica, Slavonski Šamac, Vrpolje



**Površina**  
/Surface Area (km<sup>2</sup>):  
**563,11**



**Broj stanovnika**  
/Population:  
**32.463**



## Kontakti/Contacts

**Adresa sjedišta/Registered office address:**  
154. Brigade Hrvatske vojske 5, 52000 Pazin

**Gsm:**  
+385 (0)99 2211 510

**E-pošta/E-mail:**  
ured@lag-sredisnjaistra.hr

**Mrežna stranica/Website:**  
www.lag-sredisnjaistra.hr

**Kontakt osoba/Contact person:**  
Iva Jekić

## Osnovne informacije o području LAG-a/LAG teritorial coverage:

**Broj jedinica lokalne samouprave/Number of local self-government units:**  
14

**Grad/Town:**  
Pazin, Poreč

**Općine/Municipalities:**  
Motovun, Gračišće, Tinjan, Sveti Petar u šumi, Karojba, Lupoglav, Cerovlje, Žminj, Sveti Lovreč, Višnjan, Funtana, Vrsar



**Površina**  
/Surface Area (km<sup>2</sup>):  
**860,98**



**Broj stanovnika**  
/Population:  
**44.386**



## Kontakti/Contacts

**Adresa sjedišta/Registered office address:**  
Gospodarska ulica 1, 32237 Lovas

**Telefon/Telephone:**  
+385 (0)32 525 073

**Gsm:**  
+385 (0)99 299 8414

**E-pošta/E-mail:**  
albert.varga@srijem.info

**Mrežna stranica/Website:**  
www.srijem.info

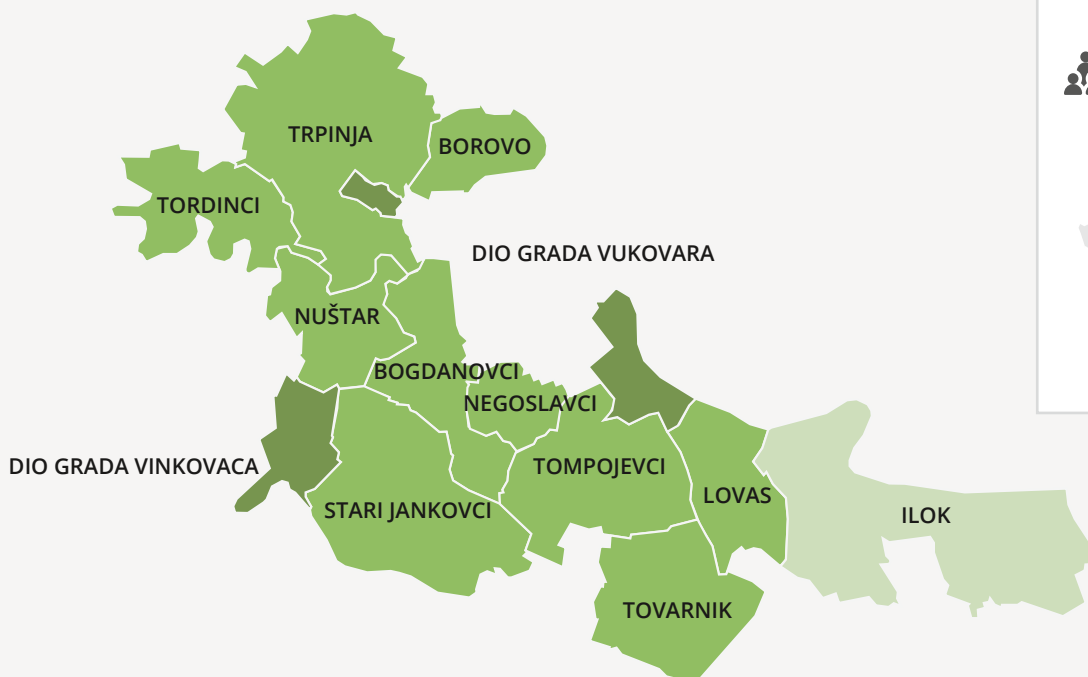
**Kontakt osoba/Contact person:**  
Albert Varga


## Osnovne informacije o području LAG-a/LAG teritorial coverage:


**Broj jedinica lokalne samouprave/Number of local self-government units:**  
13

**Grad/Town:**  
Vinkovci (naselje/settlement: Mirkovci),  
Ilok, Vukovar (naselja/settlements: Sotin i  
Lipovača)

**Općine/Municipalities:**  
Lovas, Tompojevci, Tovarnik, Stari Jankovci,  
Nuštar, Bogdanovci, Negoslavci, Trpinja,  
Borovo, Tordinci



 Površina  
/Surface Area (km<sup>2</sup>):  
**743,60**

 Broj stanovnika  
/Population:  
**43.053**





## Kontakti/Contacts

**Adresa sjedišta/Registered office address:**  
Splitska 21, 31400 Đakovo

**Gsm:**  
+385 (0)91 593 8756

**E-pošta/E-mail:**  
lagstrossmayer01@gmail.com

**Mrežna stranica/Website:**  
www.lag-strossmayer.hr/

**Kontakt osoba/Contact person:**  
Kristina Goreta

## Osnovne informacije o području LAG-a/LAG teritorial coverage:

**Broj jedinica lokalne samouprave/Number of local self-government units:**  
8

**Grad/Town:**  
Đakovo

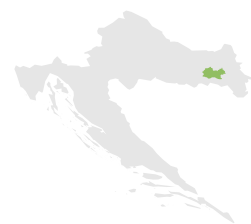
**Općine/Municipalities:**  
Drenje, Levanjska Varoš, Satnica Đakovačka, Semeljci, Strizivojna, Trnava, Viškovci



**Površina**  
/Surface Area (km<sup>2</sup>):  
**740,42**



**Broj stanovnika**  
/Population:  
**44.155**





## Kontakti/Contacts

**Adresa sjedišta/Registered office address:**  
Vicka Butorovića 4, 21450 Hvar

**Telefon/Telephone:**  
+385 (0)21 717 011

**Fax:**  
+385 (0)21 717 011

**Gsm:**  
+385 (0)98 363 094

**E-pošta/E-mail:**  
info@lag-skoji.hr

**Mrežna stranica/Website:**  
www.lag-skoji.hr

**Kontakt osoba/Contact person:**  
Manuela Antičević

## Osnovne informacije o području LAG-a/LAG teritorial coverage:

**Broj jedinica lokalne samouprave/Number of local self-government units:**  
7

**Grad/Town:**  
Hvar, Komiža, Stari Grad, Vis

**Općine/Municipalities:**  
Jelsa, Sućuraj, Šolta



**Površina**  
/Surface Area (km<sup>2</sup>):  
**474,63**



**Broj stanovnika**  
/Population:  
**16.237**





## Kontakti/Contacts

**Adresa sjedišta/Registered office address:**  
Vladimira Nazora 31, 32257 Drenovci

**Telefon/Telephone:**  
+385 (0)32 521 451

**Gsm:**  
+385 (0)91 2424 286

**E-pošta/E-mail:**  
sumanovci.lag@gmail.com

**Mrežna stranica/Website:**  
www.lag-sumanovci.hr

**Kontakt osoba/Contact person:**  
Verica Mušić

## Osnovne informacije o području LAG-a/LAG teritorial coverage:

**Broj jedinica lokalne samouprave/Number of local self-government units:**  
6

**Grad/Town:**  
Županja

**Općine/Municipalities:**  
Bošnjaci, Drenovci, Gunja, Štitar, Vrbanja



**Površina**  
/Surface Area (km<sup>2</sup>):  
**607,19**



**Broj stanovnika**  
/Population:  
**30.966**



## Kontakti/Contacts

**Adresa sjedišta/Registered office address:**  
Rukavac 61 A, 51211 Matulji

**Gsm:**  
+385 (0)99 3329 283

**E-pošta/E-mail:**  
lag.terraliburna@gmail.com

**Mrežna stranica/Website:**  
www.terra-liburna.hr

**Kontakt osoba/Contact person:**  
Anđela Cvjetković


## Osnovne informacije o području LAG-a/LAG teritorial coverage:


**Broj jedinica lokalne samouprave/Number of local self-government units:**  
8

**Grad/Town:**  
Opatija, Kastav

**Općine/Municipalities:**  
Mošćenička Draga, Lovran, Matulji, Viškovo, Jelenje, Klana



 **Površina**  
/Surface Area (km<sup>2</sup>):  
**528,00**

 **Broj stanovnika**  
/Population:  
**60.745**



## Kontakti/Contacts

**Adresa sjedišta/Registered office address:**

Sv. Mihovila 2, Majur,  
44430 Hrvatska Kostajnica

**Gsm:**

+385 (0)98 262 970

**E-pošta/E-mail:**

una.lag.hr@gmail.com

**Mrežna stranica/Website:**

www.lag-una.hr

**Kontakt osoba/Contact person:**

Klementina Karanović

## Osnovne informacije o području LAG-a/LAG territorial coverage:

**Broj jedinica lokalne samouprave/Number  
of local self-government units:**

5

**Grad/Town:**

Hrvatska Kostajnica

**Općine/Municipalities:**

Dvor, Hrvatska Dubica, Majur, Sunja



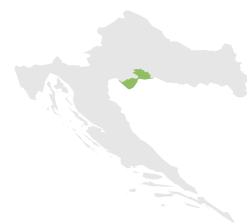
**Površina**  
/Surface Area (km<sup>2</sup>):

1.043,10



**Broj stanovnika**  
/Population:

17.348



## Kontakti/Contacts

**Adresa sjedišta/Registered office address:**  
Kurilovac 1, 47280 Ozalj

**Telefon/Telephone:**  
+385 (0)47 731 400 (112)

**Fax:**  
+385 (0)47 731 172

**Gsm:**  
+385 (0)98 9019 685

**E-pošta/E-mail:**  
lag@vallis-colapis.hr

**Mrežna stranica/Website:**  
www.vallis-colapis.hr

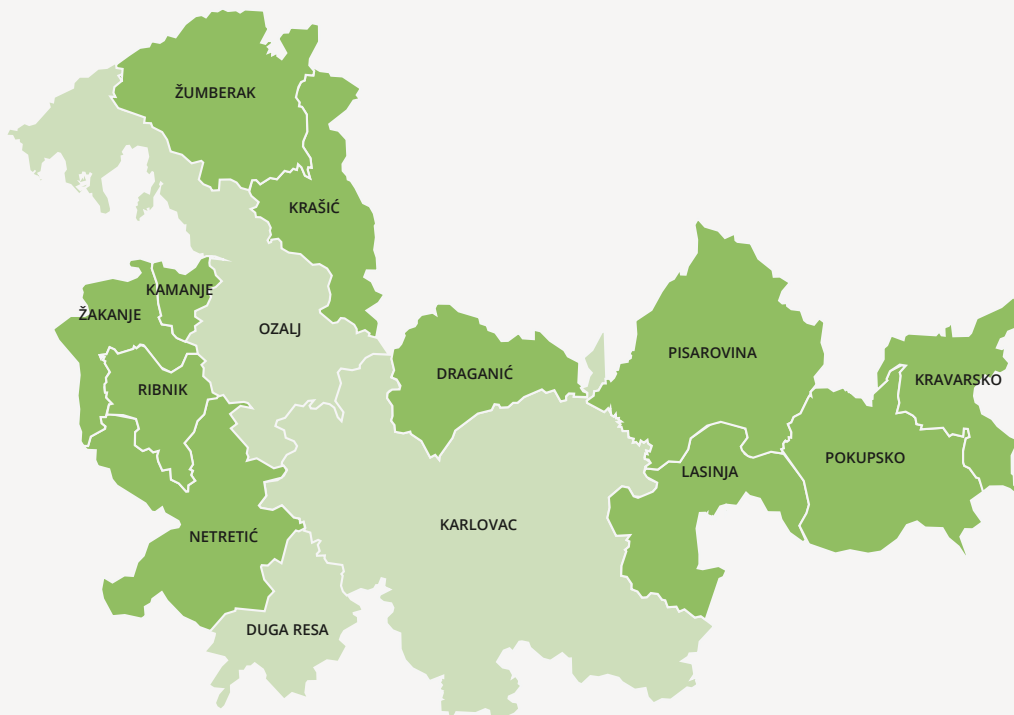
**Kontakt osoba/Contact person:**  
Milan Medić


## Osnovne informacije o području LAG-a/LAG teritorial coverage:

**Broj jedinica lokalne samouprave/Number of local self-government units:**  
14

**Grad/Town:**  
Karlovac, Duga Resa, Ozalj

**Općine/Municipalities:**  
Draganić, Kamanje, Krašić, Kravarsko, Lasinja, Netretić, Pisarovina, Pokupsko, Ribnik, Žakanje, Žumberak



 **Površina**  
/Surface Area (km<sup>2</sup>):

1.502,66

 **Broj stanovnika**  
/Population:

95.607





## Kontakti/Contacts

**Adresa sjedišta/Registered office address:**  
Bribir 46a, 51253 Bribir

**Telefon/Telephone:**  
+385 (0)51 436 231

**Gsm:**  
+385 (0)91 6266 441

**E-pošta/E-mail:**  
lag.vinodol@gmail.com

**Mrežna stranica/Website:**  
www.lag-vinodol.hr

**Kontakt osoba/Contact person:**  
Marjan Baričević

## Osnovne informacije o području LAG-a/LAG teritorial coverage:

**Broj jedinica lokalne samouprave/Number of local self-government units:**  
7

**Grad/Town:**  
Novi Vinodolski, Crikvenica, Kraljevica, Bakar

**Općine/Municipalities:**  
Vinodolska općina, Kostrena, Čavle



**Površina**  
/Surface Area (km<sup>2</sup>):  
**683,00**



**Broj stanovnika**  
/Population:  
**44.109**



## Kontakti/Contacts

**Adresa sjedišta/Registered office address:**  
Matije Gupca 5, 33000 Virovitica

**Gsm:**  
+385 (0)98 990 4201

**E-pošta/E-mail:**  
sanja.nadakovic@virovitica.hr

**Mrežna stranica/Website:**  
www.lagvip.hr

**Kontakt osoba/Contact person:**  
Sanja Nađaković


## Osnovne informacije o području LAG-a/LAG teritorial coverage:


**Broj jedinica lokalne samouprave/Number of local self-government units:**  
6

**Grad/Town:**  
Virovitica

**Općine/Municipalities:**  
Gradina, Lukač, Pitomača, Suhopolje, Špišić Bukovica



 **Površina**  
/Surface Area (km<sup>2</sup>):  
**814,46**

 **Broj stanovnika**  
/Population:  
**49.738**



## Kontakti/Contacts

**Adresa sjedišta/Registered office address:**  
B. Radića 10, 31216 Antunovac

**Telefon/Telephone:**  
+385 (0)31 670 498

**Fax:**  
+385 (0)31 670 495

**Gsm:**  
+385 (0)99 79 9276

**E-pošta/E-mail:**  
info@lagvuka-dunav.hr

**Mrežna stranica/Website:**  
www.lagvuka-dunav.hr

**Kontakt osoba/Contact person:**  
Ivana Čik

## Osnovne informacije o području LAG-a/LAG territorial coverage:

**Broj jedinica lokalne samouprave/Number of local self-government units:**  
8

**Grad/Town:**  
Osijek (naselja/settlements: Tenja, Josipovac, Brijest, Sarvaš i Višnjevac)

**Općine/Municipalities:**  
Antunovac, Čepin, Ernestinovo, Erdut, Šodolovci, Vladislavci, Vuka



**Površina**  
/Surface Area (km<sup>2</sup>):  
**586,20**



**Broj stanovnika**  
/Population:  
**50.762**





## Kontakti/Contacts

**Adresa sjedišta/Registered office address:**  
Matice Hrvatske 11, 21204 Dugopolje

**Telefon/Telephone:**  
+385 (0)21 712 220

**Fax:**  
+385 (0)21 712 228

**Gsm:**  
+385 (0)98 257 025

**E-pošta/E-mail:**  
lag.zagora@gmail.com

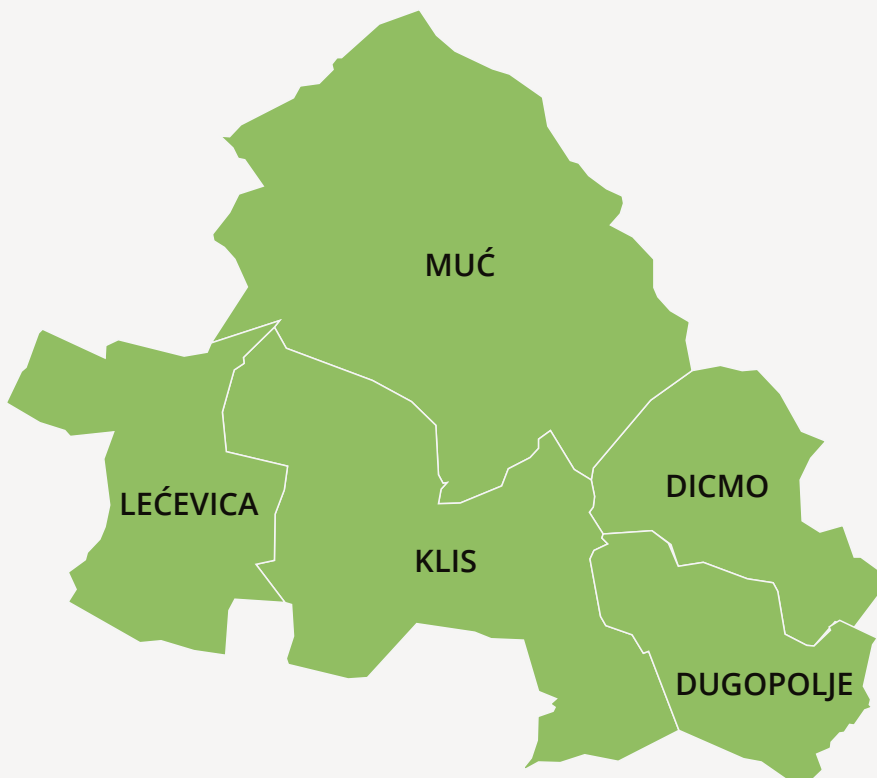
**Mrežna stranica/Website:**  
www.lag-zagora.hr

**Kontakt osoba/Contact person:**  
Marijana Botić Rogošić

## Osnovne informacije o području LAG-a/LAG teritorial coverage:

**Broj jedinica lokalne samouprave/Number of local self-government units:**  
5

**Općine/Municipalities:**  
Dicmo, Dugopolje, Klis, Lećevica, Muć



**Površina**  
/Surface Area (km<sup>2</sup>):

591,38



**Broj stanovnika**  
/Population:

15.537



## Kontakti/Contacts

**Adresa sjedišta/Registered office address:**  
Zagorska Sela 39, 49296 Zagorska Sela

**Gsm:**  
+385 (0)99 4237 161  
+385 (0)99 4237 151  
+385 (0)99 4237 171

**E-pošta/E-mail:**  
lag@zagorje-sutla.eu  
projekti@zagorje-sutla.eu

**Mrežna stranica/Website:**  
www.zagorje-sutla.eu

**Kontakt osoba/Contact person:**  
Tajana Broz

## Osnovne informacije o području LAG-a/LAG territorial coverage:

**Broj jedinica lokalne samouprave/Number of local self-government units:**  
11

**Grad/Town:**  
Klanjec, Pregrada, Zabok

**Općine/Municipalities:**  
Desinić, Hum na Sutli, Kraljevec na Sutli, Krapinske Toplice, Kumrovec, Sveti Križ Začretje, Tuhelj, Zagorska Sela



**Površina**  
/Surface Area (km<sup>2</sup>):  
**439**



**Broj stanovnika**  
/Population:  
**44.443**



## Kontakti/Contacts

**Adresa sjedišta/Registered office address:**  
Matije Antuna Relkovića 9,  
35400 Nova Gradiška

**Telefon/Telephone:**  
+385 (0)35 330 102

**Gsm:**  
+385 (0)99 2865 459

**E-pošta/E-mail:**  
info@lagzs.com

**Mrežna stranica/Website:**  
www.lagzs.com

**Kontakt osoba/Contact person:**  
Marijana Vidić Poletto

## Osnovne informacije o području LAG-a/LAG teritorial coverage:

**Broj jedinica lokalne samouprave/Number of local self-government units:**  
10

**Grad/Town:**  
Nova Gradiška

**Općine/Municipalities:**  
Cernik, Davor, Dragalić, Gornji Bogičevci, Okučani, Rešetari, Stara Gradiška, Staro Petrovo Selo, Vrboje



**Površina**  
/Surface Area (km<sup>2</sup>):  
**839,31**



**Broj stanovnika**  
/Population:  
**41.184**



## Kontakti/Contacts

**Adresa sjedišta/Registered office address:**  
Vladimira Nazora 56, 49247 Zlatar Bistrica

**Telefon/Telephone:**  
+385 (0)49 410 656

**Gsm:**  
+385 (0)99 325 1004  
+385 (0)99 325 1007

**E-pošta/E-mail:**  
lag.zelenibregi@gmail.com

**Mrežna stranica/Website:**  
www.zeleni-bregi.hr

**Kontakt osobe/Contact persons:**  
Tomislav Lež, Valentino Novosel

## Osnovne informacije o području LAG-a/LAG teritorial coverage:

**Broj jedinica lokalne samouprave/Number of local self-government units:**  
22

**Grad/Town:**  
Donja Stubica, Krapina, Oroslavje, Sveti Ivan Zelina, Zlatar

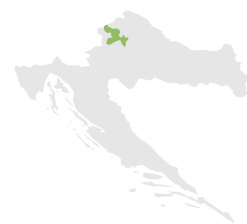
**Općine/Municipalities:**  
Bedekovčina, Bedenica, Bistra, Đurmanec, Gornja Stubica, Jakovlje, Jesenje, Lobar, Mače, Marija Bistrica, Mihovljan, Novi Golubovec, Petrovsko, Radoboj, Stubičke Toplice, Zlatar Bistrica, Veliko Trgovišće



**Površina**  
/Surface Area (km<sup>2</sup>):  
1.008,10



**Broj stanovnika**  
/Population:  
108.492



## Kontakti/Contacts

**Adresa sjedišta/Registered office address:**  
Marije Terezije 27, 34551 Lipik

**Telefon/Telephone:**  
+385 (0)34 258 271

**Gsm:**  
+385 (0)95 2500 500

**E-pošta/E-mail:**  
lag.zeleni.trokut@gmail.com

**Mrežna stranica/Website:**  
www.lag-zelenitrokut.com

**Kontakt osoba/Contact person:**  
Igor Matek

## Osnovne informacije o području LAG-a/LAG teritorial coverage:

**Broj jedinica lokalne samouprave/Number of local self-government units:**  
5

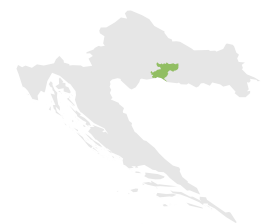
**Grad/Town:**  
Kutina (naselje/settlement: Janja Lipa), Lipik, Novska, Pakrac

**Općine/Municipalities:**  
Jasenovac



 **Površina**  
/Surface Area (km<sup>2</sup>):  
**1.077,91**

 **Broj stanovnika**  
/Population:  
**30.351**





## Kontakti/Contacts

**Adresa sjedišta/Registered office address:**  
Trg dr. Franje Tuđmana 10/2, 44250 Petrinja

**Telefon/Telephone:**  
+385 (0)44 812 933

**Gsm:**  
+385 (0)91 604 8502

**E-pošta/E-mail:**  
ured@lag-zrinskagora-turopolje.hr

**Mrežna stranica/Website:**  
www.lag-zrinskagora-turopolje.hr

**Kontakt osoba/Contact person:**  
Robert Nogić

## Osnovne informacije o području LAG-a/LAG teritorial coverage:

**Broj jedinica lokalne samouprave/Number of local self-government units:**  
8

**Grad/Town:**  
Glina, Petrinja, Sisak (naselja/settlements: Blinjski Kut, Budaševo, Bukovsko, Crnac, Čigoć, Donje Komarevo, Gornje Komarevo, Greda, Gušće, Hrastelnica, Jazvenik, Klobučak, Kratečko, Letovanci, Lonja, Lukavec Posavski, Madžari, Mužilovčica, Novo Pračno, Novo Selo, Novo Selo Palanječko, Odra Sisačka, Palanjek, Prelošćica, Sela, Stara Drenčina, Staro Pračno, Staro Selo, Stupno, Suvoj, Topolovac, Veliko Svinjičko, Vurot i Žabno), Velika Gorica (naselja/settlements: Bapča, Bukovčak, Buševec, Cerovski Vrh, Cvetković Brdo, Črnkovec, Donja Lomnica, Donje Podotočje, Drenje Šćitarjevsko, Dubranec, Gornja Lomnica, Kozjača, Kuče, Lazi

Turopoljski, Lazina Čička, Lekнено, Lukavec, Mala Buna, Mala Kosnica, Gornje Podotočje, Gradići, Gudci, Gustelnica, Jagodno, Jerebić, Ključić Brdo, Kobilić, Markuševac Turopoljski, Mičevac, Mraclin, Novaki Šćitarjevski, Novo Čiče, Obrezina, Ogulinec, Okuje, Petina, Petravec, Petrovina Turopoljska, Poljana Čička, Prvonožina, Rakitovec, Ribnica, Sasi, Selnica, Sop Bukevski, Staro Čiče, Strmec Bukevski, Šćitarjevo, Šiljakovina, Trnje, Turopolje, Velika Buna, Velika Kosnica, Velika Mlaka, Vukomerić, Vukovina, Zablatje Posavsko)

**Općine/Municipalities:**  
Donji Kukuruzari, Lekenik, Martinska Ves, Orle



**Površina**  
/Surface Area (km<sup>2</sup>):  
**2.131,18**



**Broj stanovnika**  
/Population:  
**93.493**



## Kontakti/Contacts

**Adresa sjedišta/Registered office address:**  
Šetalište kralja Petra Krešimira IV 98,  
20250 Orebić

**Telefon/Telephone:**  
+385 (0)20 713 472

**Gsm:**  
+385 (0)99 531 8561

**E-pošta/E-mail:**  
ured@lag5.hr

**Mrežna stranica/Website:**  
www.lag5.hr

**Kontakt osoba/Contact person:**  
Katarina Slejko

## Osnovne informacije o području LAG-a/LAG teritorial coverage:

**Broj jedinica lokalne samouprave/Number  
of local self-government units:**  
11

**Grad/Town:**  
Korčula

**Općine/Municipalities:**  
Ston, Mljet, Janjina, Trpanj, Orebić,  
Lumbarda, Smokvica, Blato, Vela Luka,  
Lastovo



**Površina**  
/Surface Area (km<sup>2</sup>):  
**790,71**



**Broj stanovnika**  
/Population:  
**25.203**



ISBN 978-953-48430-0-0

